

# SPIELPLÄTZE IN HERTEN

Wegweiser zu allen Spielplätzen mit Übersichtskarte für die Stadtteile



## INHALTSVERZEICHNIS

	Seite
Einleitung	3
Spielplätze allgemein	4
Zeichenerklärung	6
Übersichtskarte Herten	7
Bertlich	8
Disteln	12
Langenbochum	16
Mitte	20
Paschenberg	24
Scherlebeck	28
Süd	32
Westerholt	36

## IMPRESSUM

Herausgeber: Stadt Herten  
Der Bürgermeister  
V.i.S.d.P.: Beate Kleibrink  
Dezernat 3 – Kinderfreunde  
Kurt-Schumacher-Str. 2  
45699 Herten  
Tel.: 02366 303-451  
b.kleibrink@herten.de

Design und Druck: Eigendruck  
Stadtdruckerei Herten

Auflage: 500

Veröffentlichung: August 2021

## EINLEITUNG

Liebe Kinder, liebe Eltern!

Wir sind das Spielplatzteam! Wir kümmern uns um alle Spielplätze, damit überall gut gespielt werden kann. In dieser Broschüre zeigen wir, wo die Spielplätze in Herten zu finden sind, wie sie aussehen und für welche Altersgruppen sie geeignet sind. Spielplätze können ganz unterschiedlich gestaltet sein: für ganz kleine Kinder, die noch mit ihren Eltern auf den Spielplatz gehen oder für größere Kinder und Jugendliche, die sich mit ihren Freunden und Freundinnen auf dem Spielplatz treffen. Auf vielen Plätzen gibt es Angebote für mehrere Altersgruppen.

Aber eines bieten alle Spielplätze: Es kann dort gespielt und sich getroffen werden, denn das ist für alle Kinder und Jugendliche sehr wichtig!! Man kann dort toben, schreien, lachen, rennen, klettern, etwas Neues ausprobieren, Sand durch die Hand rieseln lassen, schweben, kichern, streiten, sich vertragen, Tore schießen, mit dem Kopf nach unten hängen, schaukeln, sich was trauen, balancieren und vieles mehr!

Ganz viel Spaß dabei wünscht euch und Ihnen als Eltern das Spielplatzteam!



# SPIELPLÄTZE ALLGEMEIN

## WIE VIELE SPIELFLÄCHEN GIBT ES IN HERTEN?

Zurzeit kann in Herten auf 64 Spielflächen gespielt werden. In dieser Broschüre werden alle Plätze vorgestellt und beschrieben. Hinzu kommen noch einige Spielpunkte, wie z.B. in der Innenstadt vor dem Glashaus, diese sind hier aber nicht im Einzelnen aufgeführt.

## WO FINDE ICH DIESE SPIELFLÄCHEN?

Ein großer Teil der Spielplätze wurde inmitten von Wohngebieten angelegt, damit möglichst viele Kinder schnell und ohne große Straßen überqueren zu müssen, gleich vor der Haustür spielen können. Wo ihr diese Flächen auch in eurer Nähe findet, erfahrt ihr auf den nächsten Seiten.

## SICHERHEIT UND SAUBERKEIT

Alle Spielplätze und vor allem die Spielgeräte werden von den Mitarbeiter\*innen des Zentralen Betriebshof (ZBH) einmal in der Woche kontrolliert. Alle drei Monate wird gründlicher nachgeschaut, ob alles in Ordnung ist.

Einmal im Jahr werden die Geräte noch genauer geprüft. Dann werden z.B. auch die Standpfosten unter dem Sand frei gegraben. Außerdem kommt der ZBH alle 5 bis 10 Tage auf die Spielplätze, um den Müll einzusammeln, der dort hingeworfen wurde.

## BETEILIGUNG

In Herten werden Kinder, Eltern und Anwohner\*innen gefragt, was sie gerne spielen würden und wie die Spielflächen aussehen sollten. Dazu werden vor Ort Beteiligungsaktionen und Spielplatzsprechstunden durchgeführt, zu denen mit Flugblättern und über die Presse eingeladen wird. Die Ideen, die dann gesammelt werden, fließen in die Planungen zur Neugestaltung eines Platzes ein. Aber auch bei kleineren und größeren Problemen können die Kolleginnen des Spielplatzteams angefragt werden.

## WER SIND MEINE ANSPRECHPARTNER\*INNEN?

Die Spielplatz AG trifft sich einmal im Monat, um über alles, was die Spielplätze betrifft, zu sprechen und zu entscheiden. Die Spielplatz AG sind:

- **Ilka Koelsch** (Dezernat 4 | Stadtentwicklungsamt)  
Tel.: 02366 303-337 | E-Mail: i.koelsch@herten.de  
Ist für die konzeptionelle Bearbeitung zuständig.
- **Kathlina Albig** (ZBH-Grün)  
Tel. 02366 303-130 | E-Mail: k.albig@herten.de  
Plant neue Plätze und Umgestaltungen, betreut die Baumaßnahmen und sorgt für die Sicherheit.
- **Beate Kleibrink** (Dezernat 3 | Bildung und Soziales, Kinderfreunde)  
Tel. 02366 303-451 | E-Mail: b.kleibrink@herten.de  
Führt die Beteiligungsaktionen vor einer Spielplatzumgestaltung durch und spricht mit Kindern und Erwachsenen über Probleme und Verbesserungen.

## AKTUALITÄT

Die gesamte Broschüre stellt eine Momentaufnahme dar. Das heißt, dass nach der Herausgabe dieser Broschüre weiterhin Veränderungen an Spielplätzen vorgenommen werden, die in dieser Broschüre noch nicht abgebildet sind. Diese Broschüre wird fortlaufend aktualisiert.

## ZEICHENERKLÄRUNG

### REGELN AUF SPIELPLÄTZEN

Damit es allen Kindern und Jugendlichen auf den Hertener Spielflächen gut geht und alle Spaß haben können, gibt es folgende Spielplatzregeln:

- die Hinweise auf den Spielplatzschildern beachten
- Rücksicht auf andere nehmen, auch auf die Nachbarn des Spielplatzes
- zu anderen fair sein
- den Abfall in die Abfallbehälter werfen
- nichts absichtlich kaputt machen
- den Platz so verlassen, wie du ihn vorfinden möchtest
- zu deiner Sicherheit: immer den Fahrradhelm beim Klettern abnehmen und Schlüsselbänder unter der Kleidung tragen, damit ihr nicht mit dem Kopf hängen bleibt

### CORONA-PANDEMIE

Momentan befinden wir uns, wie ihr bestimmt schon wisst, in einer besonderen Zeit. So lange Corona aktuell ist bitten wir euch zusätzlich zu den oben genannten Hinweisen noch folgende Hygienehinweise zu beachten: Bitte tragt auf dem Spielplatz und auch auf den Geräten einen Mund-Nase-Schutz, haltet mindestens 1,50 m Abstand und niest oder hustet bitte in eure Armbeuge.



### HINWEIS FÜR DIE ERWACHSENEN

Auf allen Spielplätzen ist das Rauchen und Alkoholtrinken verboten und es dürfen keine Hunde mitgebracht werden.

### HINWEIS AN ALLE SPIELPLATZBESUCHER\*INNEN

Einen Spielplatz zu bauen kostet sehr viel Geld. Denn Spielgeräte, Bänke, Bäume, Sträucher und alles was ihr auf einem Spielplatz vorfindet ist sehr teuer. Bitte achtet darauf, dass nichts zerstört wird, denn sonst müssen die Geräte oder manchmal sogar ganze Plätze lange gesperrt werden, bis alles wieder repariert ist. Das ist auch ärgerlich für euch, weil ihr dann eine Zeitlang nicht dort spielen könnt und an anderer Stelle das Geld für neue Spielgeräte fehlt.

Auch der Müll ist ein Problem. Darum findet ihr überall auf den Spielflächen Mülleimer. Helft mit, dass auch euer Spielplatz schön und sauber bleibt.

## ZEICHENERKLÄRUNG

### ZEICHENERKLÄRUNG

Damit auf einen Blick deutlich wird, was alles auf einem Spielplatz zu finden ist, sind die wichtigsten Angebote durch Symbole dargestellt.

### AUSSTATTUNG

Auf einigen Spielflächen sind besonders viele und tolle Spielgeräte zu finden, auf andere etwas weniger. Um das erkennbar zu machen gibt es diese Unterteilung. Spaß kann man aber auf allen Spielflächen haben.



### ALTERSENTSPRECHENDE SPIELANGEBOTE

Spielflächen können von allen Kindern und Jugendlichen genutzt werden, aber die Spielangebote darauf sind für verschiedene Altersgruppen gedacht.


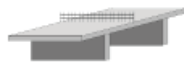
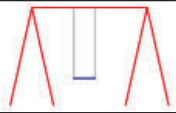



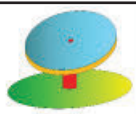



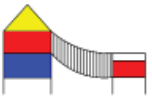

**0 - 5**

**6 - 12**

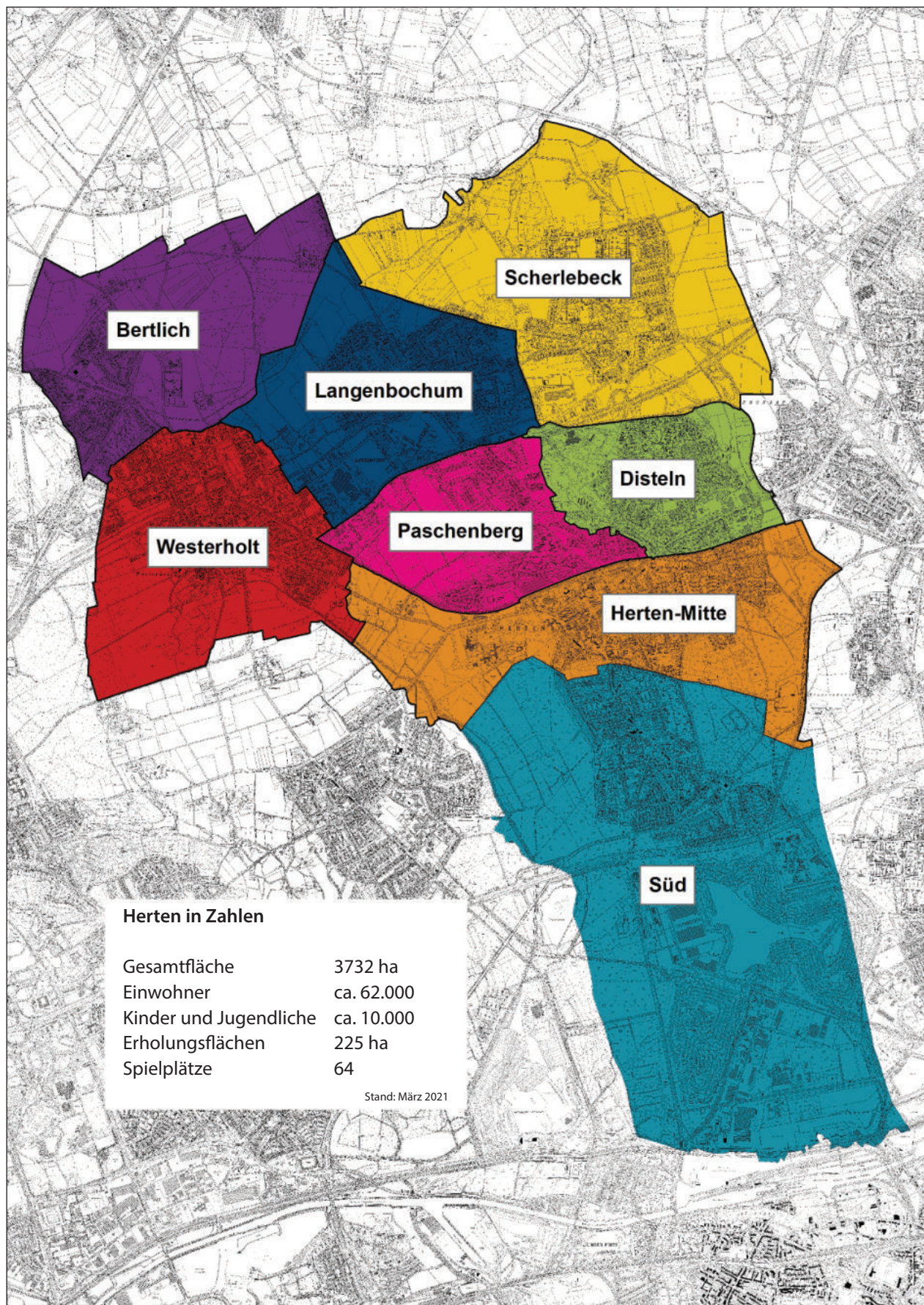
**13 - 18**

### DIE VERSCHIEDENEN SPIELANGEBOTE

Diese Symbole zeigen die wichtigsten Spielangebote auf den Plätzen. Dazu gibt es oftmals aber auch noch weitere Geräte wie z.B. Federwippen oder Trampoline.

	SANDBEREICH		TISCHTENNISPLATTE
	SCHAUKEL		SEILBAHN
	WIPPE		BASKETBALLKORB
	KREISEL		BOLZPLATZ
	KLEINES KLETTERANGEBOT		UNTERSTAND
	GROSSES KLETTERANGEBOT		SCHATTEN / GRÜN

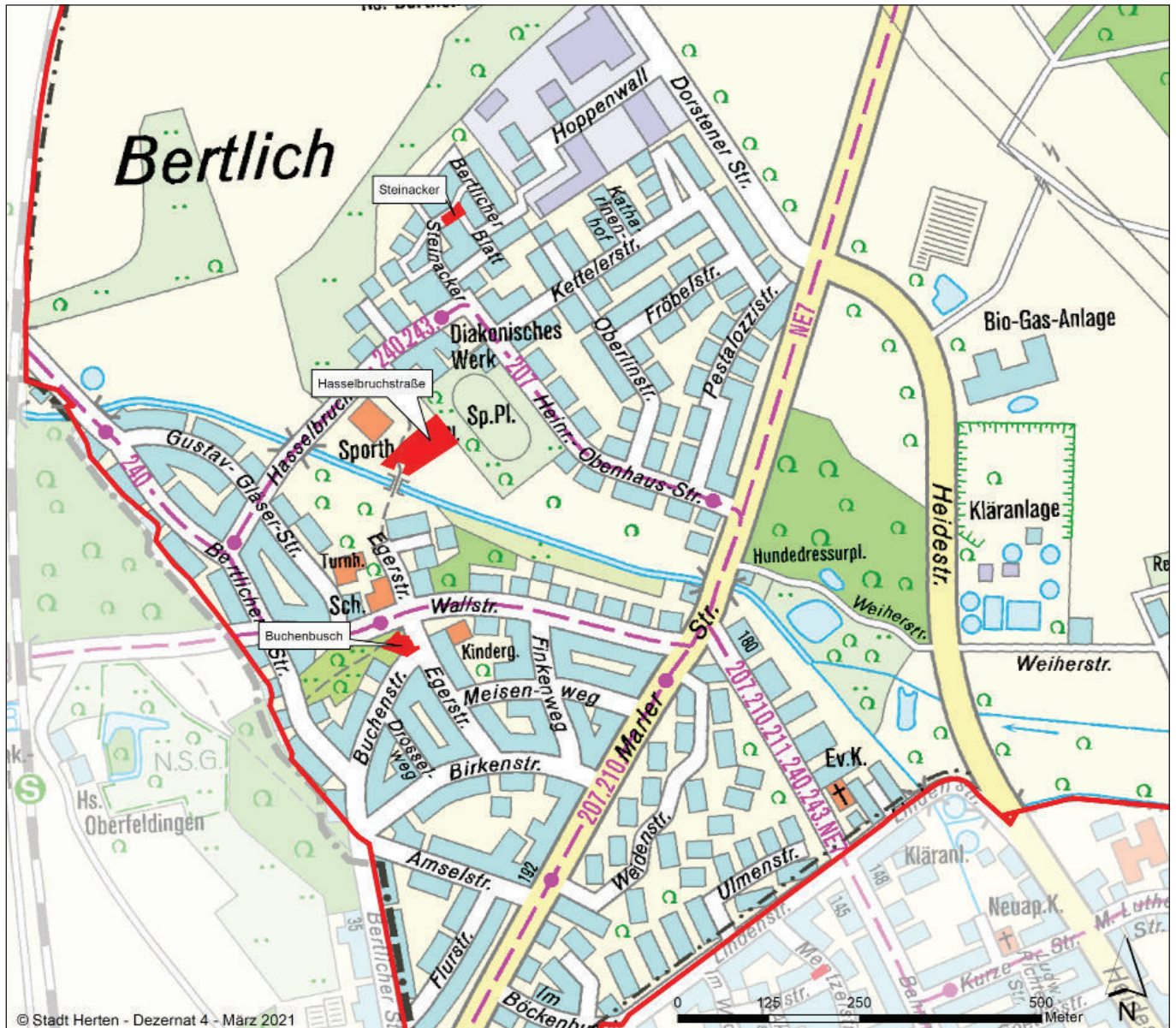
# STADTTEILE IN HERTEN





# BERTLICH

Der Stadtteil Bertlich liegt im Nordwesten von Herten an der Grenze zu Marl. Hier gibt es noch viele landwirtschaftlichen Flächen und Bergbausiedlungen mit großen Gärten. Im Stadtteil gibt es 3 Spielplätze. Im Rahmen des Förderprojekts Hassel.Westerholt.Bertlich wurden ab 2018 alle 3 Spielplätze neu gestaltet. Hierzu wurden jeweils Beteiligungsaktionen auf den Flächen durchgeführt, um die Wünsche der Nutzer\*innen soweit möglich in die Planung einzubinden.







# BERTLICH

<b>HASSELBRUCHSTRAÙE – K 01</b>	<b>6 - 12</b>	<b>13 - 18</b>	
<b>BUCHENBUSCH – K 02</b>	<b>0 - 5</b>		
<b>STEINACKER – K 89</b>	<b>0 - 5</b>	<b>6 - 12</b>	



## BERTLICH

### HASSELBRUCHSTRASSE

Der große Spielplatz an der Haselbruchstraße zwischen der Glückauf Sporthalle und der Barbaraschule wurde vor allem für ältere Kinder, Jugendliche und Erwachsene gestaltet, aber auch die Kleinen finden hier Raum zum Spielen. Hier gibt es neben Spiel- und Klettergeräten auch sportliche Angebote mit einem großen Bolzplatz, einer Ballspielwiese, einem Mini-spielfeld mit Kunstrasen und verschiedene Fitnessgeräten. Am Rande der Spielflächen steht zudem ein Unterstand zum Aufenthalt zur Verfügung.





## BERTLICH

### BUCHENBUSCH

Gegenüber der Barbaraschule liegt der Platz „Dorfanger Bertlich“ der als Treffpunkt für alle Bertlicher\*innen mit einer Tischtennisplatte, einem Unterstand und vielen Bänken ausgestattet wurde. Der angrenzende Spielplatz Buchenbusch bietet vor allem für kleinere Kinder viele Spielmöglichkeiten, wie z.B. ein Klettergerät mit zwei Rutschen, eine Doppelschaukel, Federgeräte und Balancierstangen.



### STEINACKER

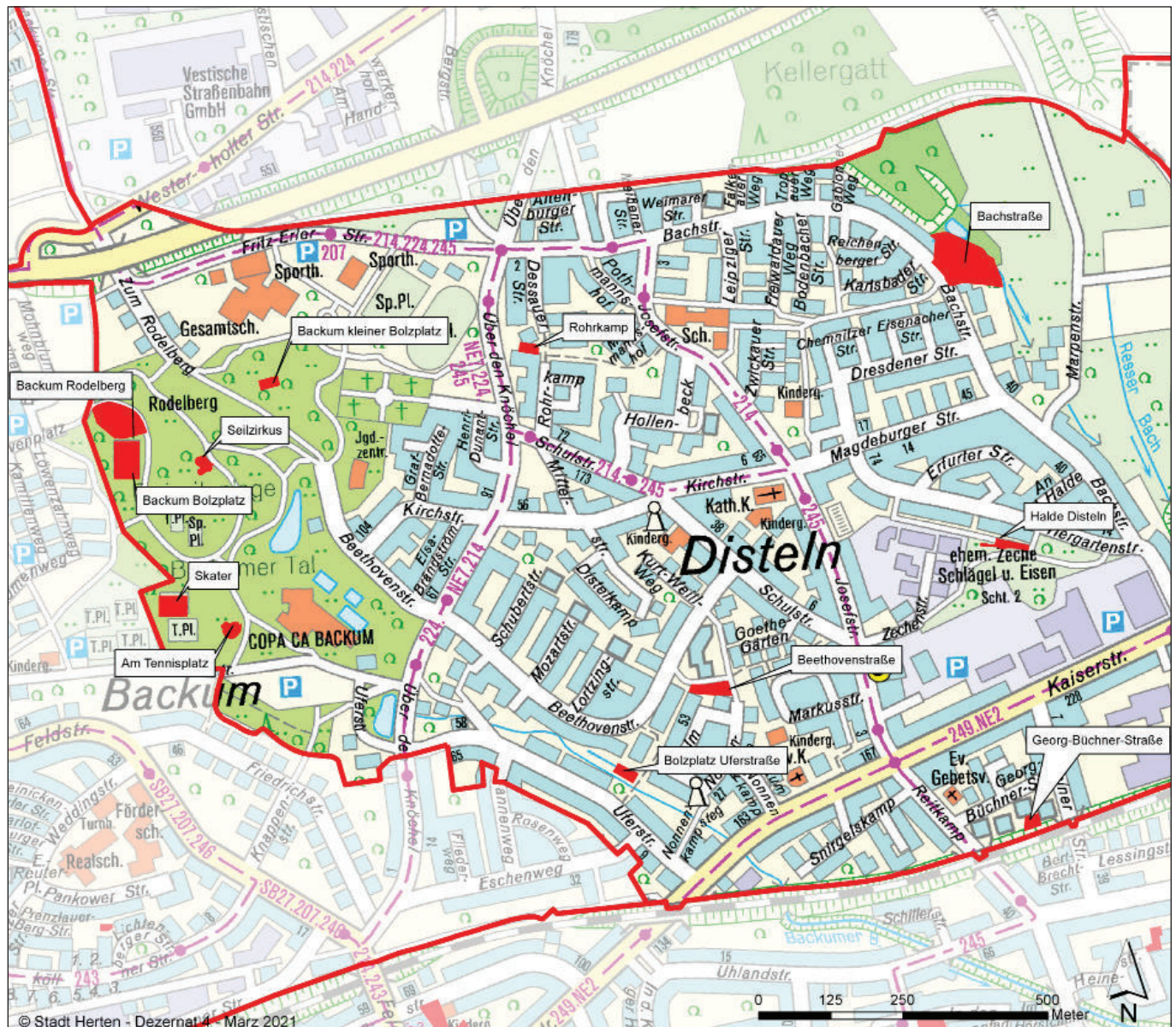
2018 wurde der Spielplatz am Steinacker umgestaltet und besonders im Hinblick auf die jüngeren Kinder ausgestattet. Hier gibt es Spielmöglichkeiten für Kinder von 0 bis ca. 12 Jahren. Der Bereich für Kleinkinder ist mit einem altersgerechten Sandspiel- und einem kleinen Klettergerät mit Rutsche sowie einem Federgerät ausgestattet. Der Bereich für die älteren Kinder bietet ein großes Klettergerät mit Rutsche, eine Vogelnestschaukel, einen Kreisel und Reckstangen.





## DISTELN

Der Stadtteil Disteln liegt in der Mitte von Herten an der Grenze zu Recklinghausen. In Disteln gibt es 12 Spielplätze. Besonders bekannt ist die Freizeit Anlage „Backumer Tal“ mit dem Freizeitbad „Copa Ca Backum“. Abwechslungsreich und naturnah gestaltet, bietet das Backumer Tal viele Erholungsmöglichkeiten mit Liegewiesen und weitläufigen Spazierwegen. Neben einem künstlich angelegten Rodelberg findet man dort eine Beachvolleyball- und eine Minigolfanlage sowie mehrere Spielplätze.





# DISTELN

BACKUM AM TENNISPLATZ – K 45	0 - 5	
BACKUMER TAL: GROSSER BOLZPLATZ – K 46A	6 - 12 13 - 18	
BACKUMER TAL: KLEINER BOLZPLATZ – K 46B	6 - 12 13 - 18	
BACKUMER TAL: AM RODELBERG – K 47	0 - 5 6 - 12	
BACKUMER TAL: EHEMALIGER SEILZIRKUS – K 48	6 - 12	
ROHRKAMP – K 50	0 - 5 6 - 12	
BACHSTRASSE – K 52	6 - 12 13 - 18	
BEETHOVENSTRASSE – K 55	0 - 5 6 - 12	
UFERSTRASSE – K 56	6 - 12 13 - 18	
GEORG-BÜCHNER-STRASSE – K 58	0 - 5 6 - 12	
BACKUMER TAL: SKATE PARK – K 90	6 - 12 13 - 18	
4 Skate Elemente		
HALDE DISTEL – K 94	0 - 5	



## DISTELN

### IM BACKUMER TAL

Im Backumer Tal gibt es viele Spielplätze, einer liegt in der Nähe der Rodelbahn. Dieser bietet mit seiner „Pirateninsel“ mit Wackelboot und Drehboje und großer Holzspielanlage, sowie einer Vogelnechtschaukel einen besonderen Spielspaß für Klein und Groß. Die großflächigen Wiesen rund um das Spielgerät laden zum Freispiel und Aufenthalt ein.





## DISTELN

### BEETHOVENSTRASSE

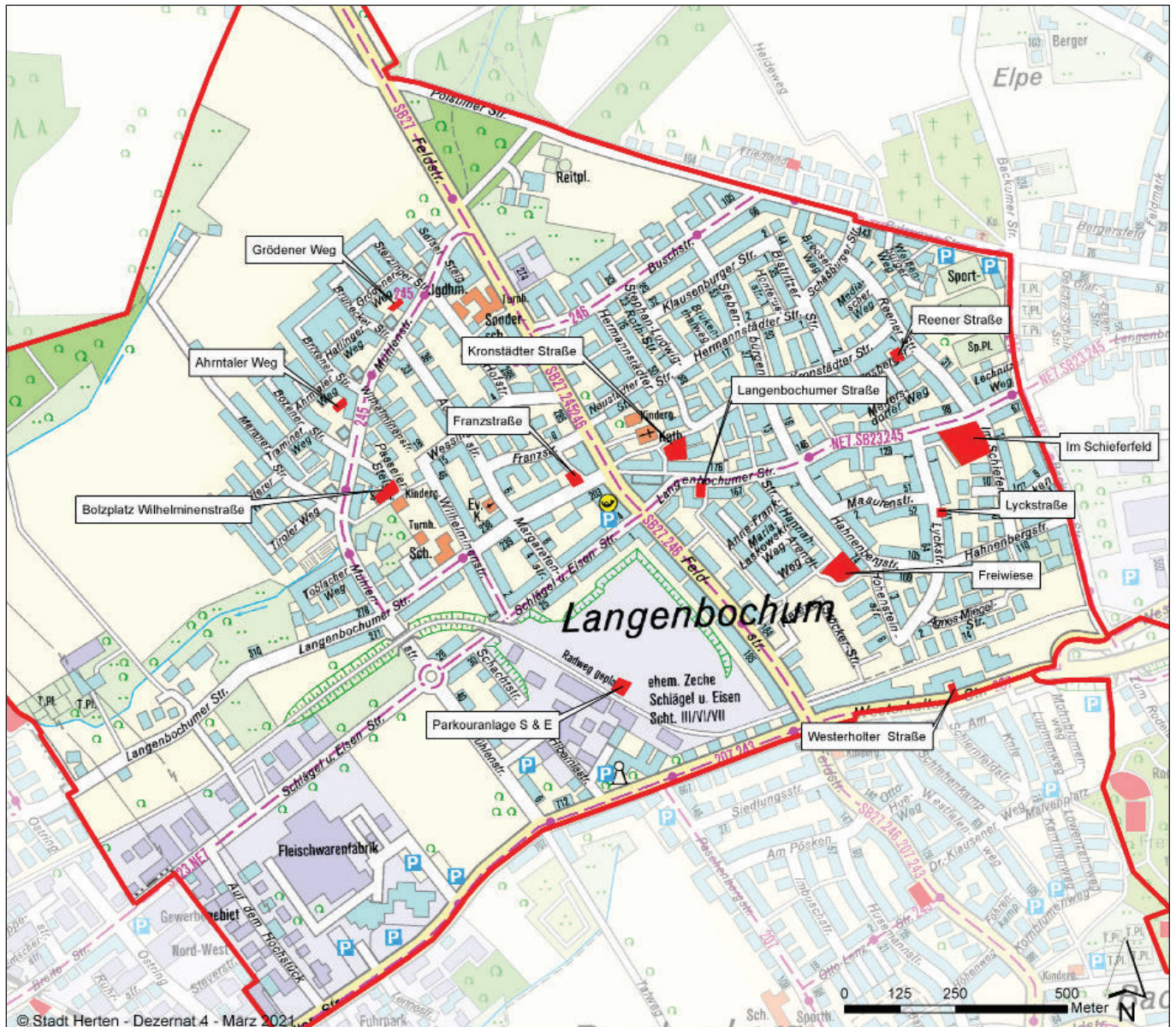
Der Spielplatz Beethovenstraße wurde 2015 mit Spielgeräten für Kleinkinder und Schulkinder neugestaltet. Die vorhandenen Spielhügel wurden um einen Niedrigseilgarten ergänzt, zudem gibt es ein Trampolin, eine Vogelnestschaukel sowie einen großen, rasanten Kreisel. Für die ganz Kleinen stehen zwei Spielhäuser und eine Mini-Vogelnestschaukel zur Verfügung. Für die begleitenden Erwachsenen sind viele Sitzgelegenheiten vorhanden.





# LANGENBOCHUM

Der Stadtteil Langenbochum liegt im Norden der Stadt und grenzt an die Stadtteile Bertlich, Westerholt, Paschenberg und Scherlebeck. Viele Jahrzehnte wurde Langenbochum von der Zeche Schlägel und Eisen geprägt. Auf dem ehemaligen Zechengelände gibt es heute neben einem Gewerbegebiet auch einen kleinen Stadtteilpark. In Langenbochum gibt es insgesamt 12 Spielplätze.







# LANGENBOCHUM

AHRNTALER WEG – K 18	0 - 5	
GRÖDENER WEG – K 20	0 - 5 6 - 12	
WILHELMINENSTRASSE – K 21	6 - 12 13 - 18	
FRANZSTRASSE – K 22	0 - 5 6 - 12	
KRONSTÄDTER STRASSE – K 26	0 - 5 6 - 12	
LANGENBOCHUMER STRASSE – K 27	0 - 5	
LYCKSTRASSE – K 28	0 - 5	
IM SCHIEFERFELD – K 29	6 - 12 13 - 18	
WESTERHOLTER STRASSE – K 93	0 - 5	
FREIWIESE – K 102	0 - 5 6 - 12	
REENER STRASSE – K 96	0 - 5 6 - 12	
SCHLÄGEL UND EISEN PARKOURS – K 104	13 - 18	



## LANGENBOCHUM

### FREIWIESE

Auf dem Spielplatz an der Freiwiese findet man eine rasante Seilbahn, eine gemütliche Vogelnechtschaukel und ein Spielturm mit vielen Aufgängen. Auch die große Ballspielwiese lädt zum Spielen und Toben ein. Im Jahr 2018 wurde der Spielplatz durch ein Angebot für kleinere Kinder in Form eines Spielgerätes mit einer Rutsche, einem Sandaufzug sowie einem Sandtisch ergänzt.



### IM SCHIEFERFELD

Inmitten einer kleinen Grünanlage mit vielen schattenspendenden Bäumen liegt der Spielplatz Im Schieferfeld. Er wurde im Rahmen des Stadtumbauprojekts Herten Nord mit Fördermitteln umgestaltet. Hier locken u.a. ein Niedrigseilgarten mit Kletterfelsen und ein Bolzplatz zum Bewegen und Toben. Auch für ausreichende Sitzgelegenheiten ist gesorgt.





## LANGENBOCHUM

### KRONSTÄDTER STRASSE

Der Spielplatz Kronstädter Straße liegt auf einer großen Wiesenfläche, umrahmt von schönen alten Bäumen. Größere Kinder finden hier ein Holzklettergerät mit Rutsche zum Spielen, für die jüngeren Kinder wurde im Jahr 2020 ein zusätzliches kleines Klettergerät eingebaut. Neben Federgeräten und einem Kreisel findet man auch eine Tisch-Bank-Kombination für einen schönen Aufenthalt.



### ZECHENGELÄNDE SCHLÄGEL UND EISEN

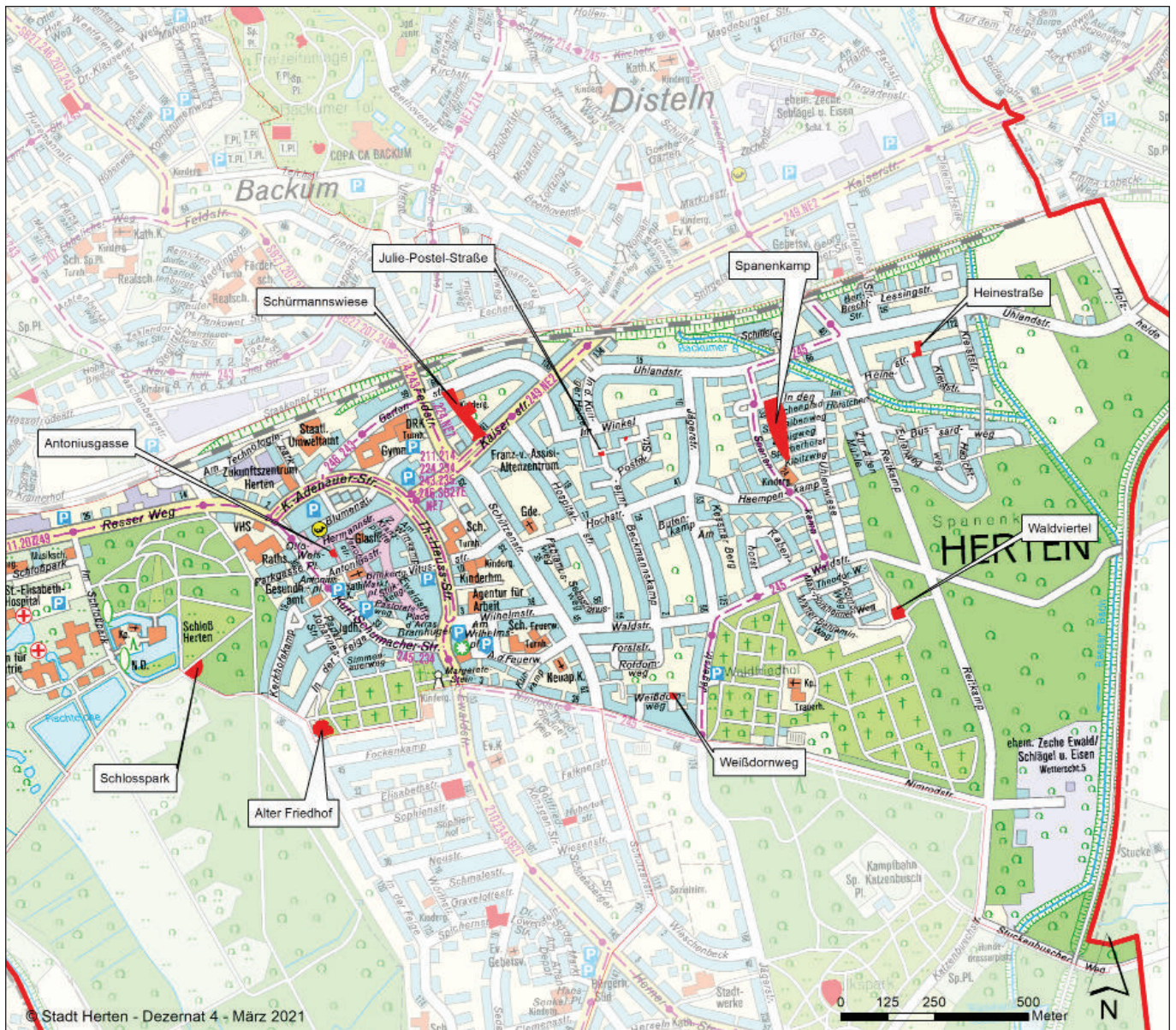
Auf dem ehemaligen Zechengelände Schlägel und Eisen entstand nach einer Beteiligung mit Jugendlichen eine Parkouranlage mit vielen Trainings- und Aufenthaltselementen. Bei der Sportart Parkour geht es darum, Hindernisse auf möglichst effiziente und elegante Art ohne weitere Hilfsmittel zu überwinden.





## MITTE

Das Zentrum von Herten ist, wie die meisten Zentren, durch eine dichte Wohnbebauung und viel Verkehr geprägt. Allerdings bietet der direkt anschließende Schlosspark genügend Freiraum zur Erholung in der Natur. In Herten-Mitte gibt es 9 Spielplätze. Zudem finden sich in der Innenstadt einige Spielpunkte, wie zum Beispiel die Schweineherde am Otto-Wels-Platz und die Kreisel vor dem Glashaus.





# MITTE

HEINESTRAßE – K 61	0 - 5	6 - 12		
SPANENKAMP – K 64	0 - 5	6 - 12	13 - 18	
JULIE-POSTEL-STRASSE – K 65	0 - 5	6 - 12		
SCHÜRMANNSWIESE – K 66	0 - 5	6 - 12	13 - 18	
ALTER FRIEDHOF – K 70	0 - 5	6 - 12		
SCHLOSSPARK – K 71	6 - 12			
ANTONIUSGASSE – K 92	0 - 5			
WEISSDORNWEG – K 97	0 - 5	6 - 12		
WALDVIERTEL – K 101	0 - 5	6 - 12		



## MITTE

### SPANENKAMP

Auf dem Spielplatz Spanenkamp finden alle Altersklassen etwas zum Spielen. Das große Spielschiff bietet Raum zum Klettern, Balancieren, Erkunden, im Sand spielen oder zum Verstecken. Außerdem sind noch eine Schaukel, ein Kreisel, ein Reck und eine Mini-Vogelnestschaukel vorhanden. Auf den großen Wiesenflächen rund um den Spielplatz kann gut Ball gespielt werden, zum Treffen und Verweilen gibt es einen Holzunterstand und viele Bänke.



### ALTER FRIEDHOF

Der Spielplatz Alter Friedhof wurde 2017 mit Spielgeräten für Groß und Klein neu ausgestattet. Es gibt dort Klettergeräte, Federgeräte, eine Doppelschaukel, eine Wippe, ein Reck, einen Kreisel sowie ein Sandspielgerät für die Kleinen. Für die Erwachsenen sind ausreichend Sitzmöglichkeiten vorhanden.





## MITTE

### ANTONIUSGASSE

Inmitten der dichten Innenstadtbebauung wurde der Spielplatz in der Antoniusgasse 2019 unter dem Thema „Märchenwald“ neu gestaltet. Hier befinden sich nun ein Spiel- und Klettergerät für jüngere Kinder. Neben einer Hängematte, einer Seilbrücke und einer Rutsche, kann im Schatten der Fliegenpilze auf einer Sandplattform mit Sand gespielt oder auf den Federgeräten dem „Raben“, oder dem „Froschkönig“ gewippt werden.



### SCHÜRMANNSWIESE

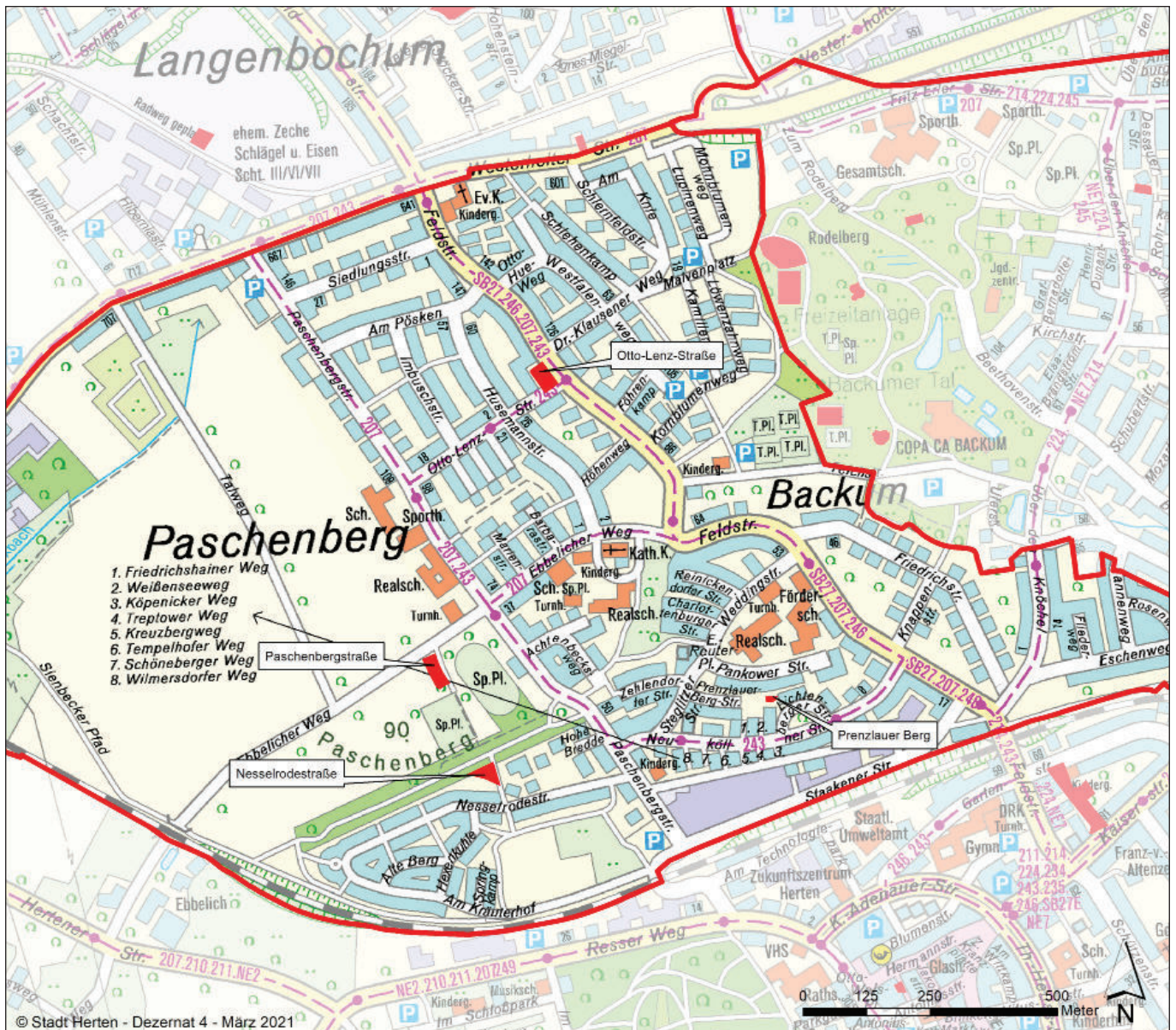
Eine besondere Spieloase stellt der große Spielplatz neben den Hochhäusern der Schürmannswiese dar, der 2020 ergänzt wurde. So wurde eine neue Spielanlage errichtet sowie der Unterstand erneuert und mit einer neuen Tisch-Bank-Kombination ausgestattet. Ein Bolzplatz, eine Tischtennisplatte und eine Spielfläche mit Kreisel, Sechseckschaukel und großem Spielschiff laden zudem zum Spielen und Toben ein.





# PASCHENBERG

Der Stadtteil Paschenberg grenzt an die Stadtteile Disteln, Mitte, Westerholt und Langenbochum. Er liegt relativ zentral im Stadtgebiet und direkt neben der Freizeitanlage Backumer Tal. Der Westen ist durch landwirtschaftliche Flächen und ein kleines Wäldchen geprägt.







# PASCHENBERG

<b>OTTO-LENZ-STRASSE – K 38</b>	<b>0 - 5</b> <b>6 - 12</b>	
<b>PASCHENBERGSTRASSE – K 39</b>	<b>13 - 18</b>	
<b>NESSELRODESTRAßE – K 40</b>	<b>0 - 5</b> <b>6 - 12</b>	
<b>PRENZLAUER BERG - K 42</b>	<b>0 - 5</b>	



## PASCHENBERG

### OTTO-LENZ-STRAßE

Der Spielplatz an der Otto-Lenz-Straße bietet vielfältige Angebote. Für Jugendliche ist ein Unterstand mit Hängematten vorhanden sowie ein Minispielfeld zum „pölen“. Neben dem Unterstand gibt es noch weitere Sitzmöglichkeiten in Form von Tisch-Bank-Kombinationen. Für Kleinkinder ist ein Spielbereich mit einem kleinen Sandspielgerät, für ältere Kinder eine große Kletteranlage mit Rutsche vorhanden. Eine Vogelnestschaukel, ein Reck, ein Kreisel und ein Trampolin runden das Angebot ab.





## PASCHENBERG

### NESSELRODESTRAÙE

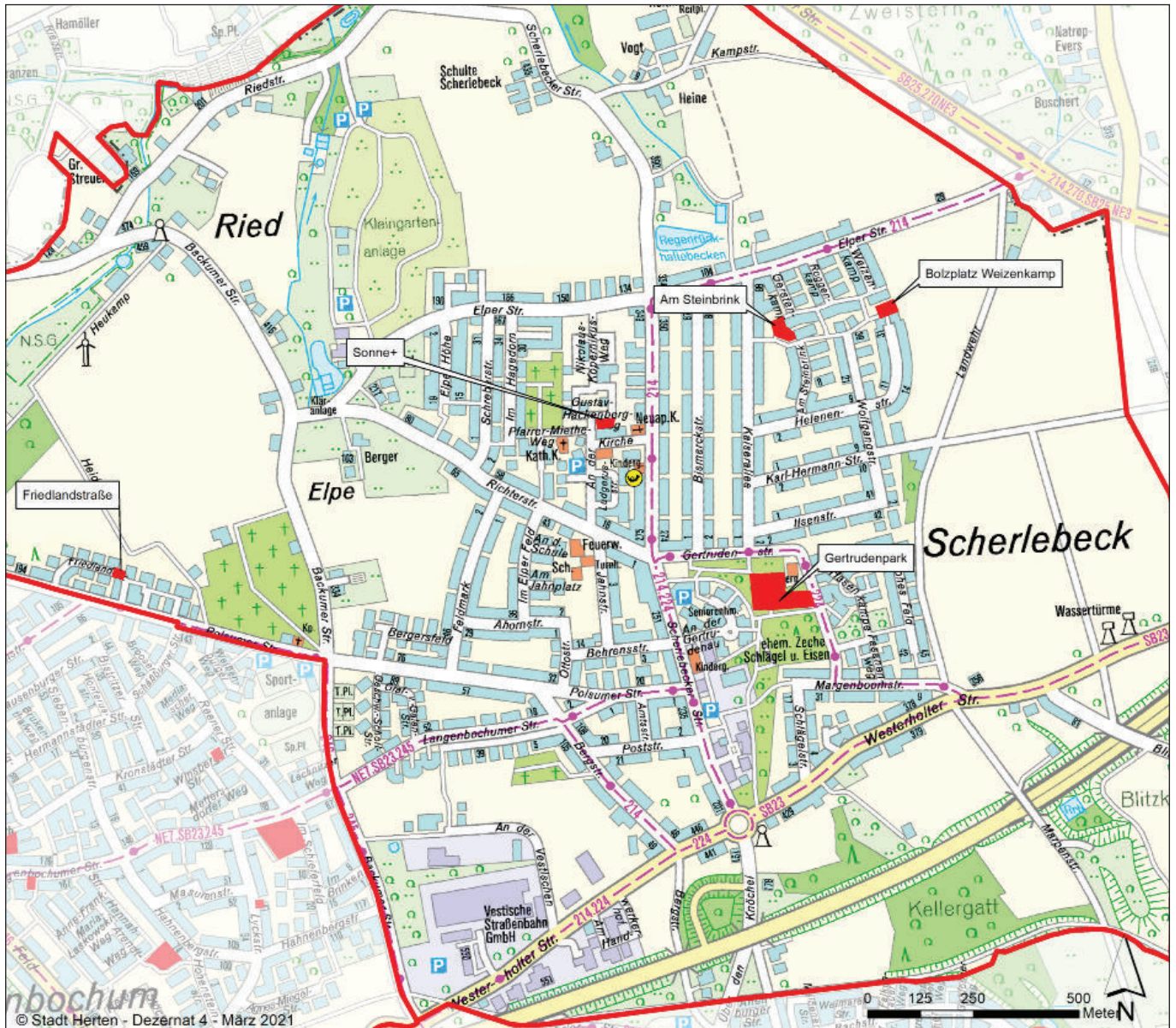
Auf dem Spielplatz NesselrodestraÙe gibt es eine Seilbahn, einen großen Rutschturm, ein Reck, eine Wippe, mehrere FedergeräÙe, einen Minikreisel sowie eine Doppelschaukel. 2018 wurde das Angebot besonders für kleinere Kinder durch ein Sandpodest mit Rutschturm sowie einer Mini-Vogelnechtschaukel ergänzt.





# SCHERLEBECK

Der Stadtteil Scherlebeck liegt im Norden von Herten an der Stadtgrenze zu Marl. Der Stadtteil wird zum einen durch einen eher dörflichen Charakter, zum anderen durch die typischen Zechensiedlungen geprägt. Das ehemalige Zechengelände wird heute als Begegnungsstätte und als Landschaftspark genutzt. Besonders beliebt ist das Naherholungsgebiet „Ried“ das am nördlichen Rand der Scherlebecker Siedlung beginnt. In Scherlebeck stehen 5 Spielplätze zum Spielen zur Verfügung.





# SCHERLEBECK

<b>FRIEDLANDSTRASSE K – 31</b>	<b>0 - 5</b>	<input type="checkbox"/> <input checked="" type="checkbox"/> <input checked="" type="checkbox"/>
<b>STEINBRINK K – 33</b>	<b>0 - 5</b> <b>6 - 12</b>	<input type="checkbox"/> <input checked="" type="checkbox"/> <input checked="" type="checkbox"/>
<b>BOLZPLATZ WEIZENKAMP K – 34</b>	<b>6 - 12</b> <b>13 - 18</b>	<input type="checkbox"/> <input type="checkbox"/> <input type="checkbox"/>
<b>GERTRUDENPARK K – 35</b>	<b>0 - 5</b> <b>6 - 12</b> <b>13 - 18</b>	<input type="checkbox"/> <input checked="" type="checkbox"/> <input checked="" type="checkbox"/>
<b>SONNE + K – 103</b>	<b>0 - 5</b>	<input type="checkbox"/> <input checked="" type="checkbox"/> <input checked="" type="checkbox"/>



## SCHERLEBECK

### STEINBRINK

Inmitten einer großen Grünanlage liegt der Spielplatz Steinbrink. Im Jahr 2018 wurde die große Kletteranlage mit einem Gerät für kleinere Kinder ergänzt. Eine Vogelnestschaukel, einige Einzelspielgeräte und Buddelsand für die Kleinen vervollständigen das Angebot.



### GERTRUDENPARK

Eine große Spiellandschaft findet man im Gertrudenbergpark. Hier laden ein großer Spielturm mit zwei Rutschen und Sandspielbereich, ein Klettergerät, verschiedene Schaukeln für Groß und Klein, Federgeräte und ein Kreisel zum Spielen ein. Für Jugendliche sind eine BMX-Strecke zum Biken, ein Bolzplatz, ein Basketballkorb und ein Unterstand, welcher 2019 zusammen mit einer neuen Tisch-Bank-Kombination aufgestellt wurde, vorhanden.





## SCHERLEBECK

### SONNE+

Den Spielplatz Sonne+ in der gleichnamigen Siedlung gibt es seit 2012. Mit der Sandbaustelle mit Backtisch, Kran und Schaufelrad, der Schaukel, dem kleinem Spielgerüst mit Wackelbrücke, Kletternetz und Rutsche sowie den Federgeräten können vor allem die kleineren Kinder hervorragend spielen.



### FRIEDLANDSTRASSE

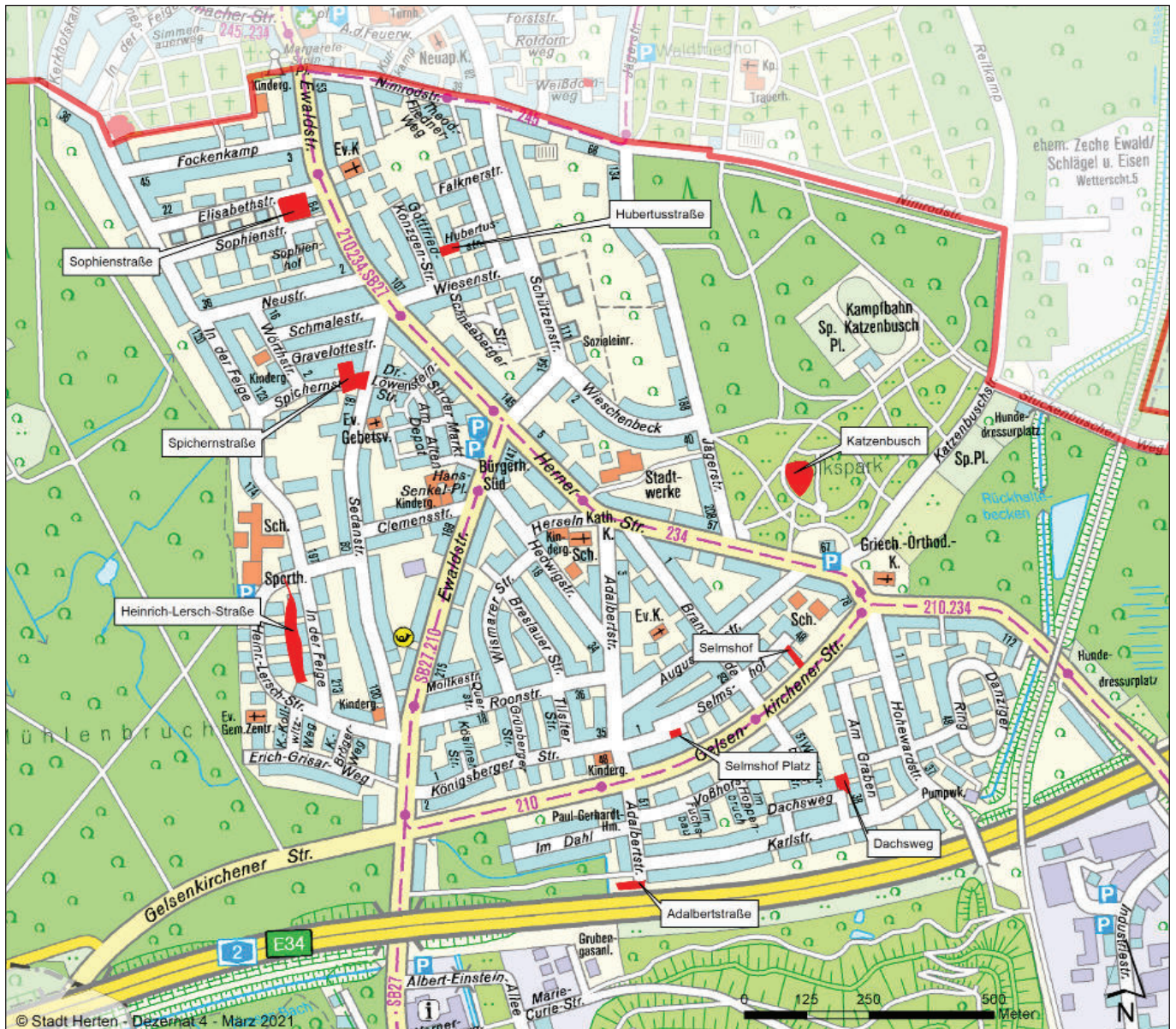
Bei einer Spielplatzsprechstunde im Jahre 2019 nannten Anwohner\*innen, Eltern und Kinder ihre Wünsche für eine Neugestaltung des Spielplatzes, da die vorhandenen Geräte schon sehr in die Jahre gekommen waren. Auf dieser Grundlage wurde der Spielplatz komplett neugestaltet. Neben einer Spiel- und Kletterkombination für die Kleinen, einem Sandspielbereich und einer Balancierraupe kann nun auch auf einer Vogelnestschaukel gespielt werden.





# SÜD

Der Stadtteil Herten-Süd liegt an der Grenze zu Recklinghausen, Gelsenkirchen und Herne. Gute Erholungsmöglichkeiten im Grünen bieten der Volkspark Katzenbusch, der Schlosswald, sowie der Landschaftspark Hoheward, ein Beispiel moderner Landschaftsarchitektur mit spektakulärer Aussicht. In Herten-Süd befinden sich 9 Spielplätze.







# SÜD

SOPHIENSTRASSE – K 72	6 - 12 13 - 18	
HUBERTUSSTRASSE – K 73	6 - 12	
SPICHERNSTRASSE – K 74	0 - 5 6 - 12	
HEINRICH-LERSCH-STRASSE – K 76	0 - 5 6 - 12 13 - 18	
KATZENBUSCH – K 79	0 - 5 6 - 12	
SELMSHOF PLATZ – K 83	0 - 5	
SELMSHOF – K 84	0 - 5 6 - 12	
DACHSWEG/KARLSTRASSE – K 86	0 - 5 6 - 12	
ADALBERTSTRASSE – K 87	0 - 5 6 - 12 13 - 18	



## SÜD

### IM KATZENBUSCH

Der Spielplatz im Katzenbusch wurde 2002 im Rahmen eines Förderprojekts neugestaltet. Grundlage für die Planung war eine umfangreiche Kinderbeteiligung. Ziel der ökologischen Umgestaltung war eine natürlich gestaltete Spiellandschaft. Auf dem Spielplatz "Burgenland" spannen sich Brücken von Hügel zu Hügel, auf dem Thron kann jeder König oder Königin sein und auf dem Rücken der Pferde die bösen Drachen bekämpfen. Für die Eltern stehen zahlreiche Bänke im Schatten der hohen Bäume zur Verfügung.



### AM DACHSWEG

Auf dem Spielplatz am Dachsweg wurde im Frühjahr 2020 ein neues Spielgerät aufgebaut. Die Ideen zur Gestaltung wurden im Rahmen einer Spielplatzsprechstunde 2019 gesammelt. Das Spielgerät wird durch eine Wackelbrücke mit dem vorhandenen Hügel verbunden, von welchem dann mit einer Hangrutsche runtergerutscht werden kann. Die Kleinen können am neuen Spielgerät erste Kletterversuche machen oder sich an der bestehenden Schaukel oder dem Reck austesten. Große Kinder und Jugendliche können sich ein Match an der Tischtennisplatte bieten.





## SÜD

### SPICHERNSTRASSE

Im Rahmen des Stadtumbauprojektes „Süd erblüht“ wurde der Spielplatz an der Spichernstraße 2008 umgestaltet. Grundlage für die Neugestaltung war eine umfangreiche Kinderbeteiligung. Die Ausstattung besteht aus einer großen Kletteranlage mit Vogelnechtschaukel für die Großen und einem Sandspielbereich mit einer kleinen Rutsche für die Kleinen. Der Spielplatz ist durch die Spichernstraße vom kleinen Bolzplatz getrennt. Damit alle Kinder gefahrlos und überall spielen können, wurde die Straße in den 1980iger Jahren für den Durchgangsverkehr gesperrt und ist die einzige Spielstraße in Herten.



### HEINRICH-LERSCH-STRASSE

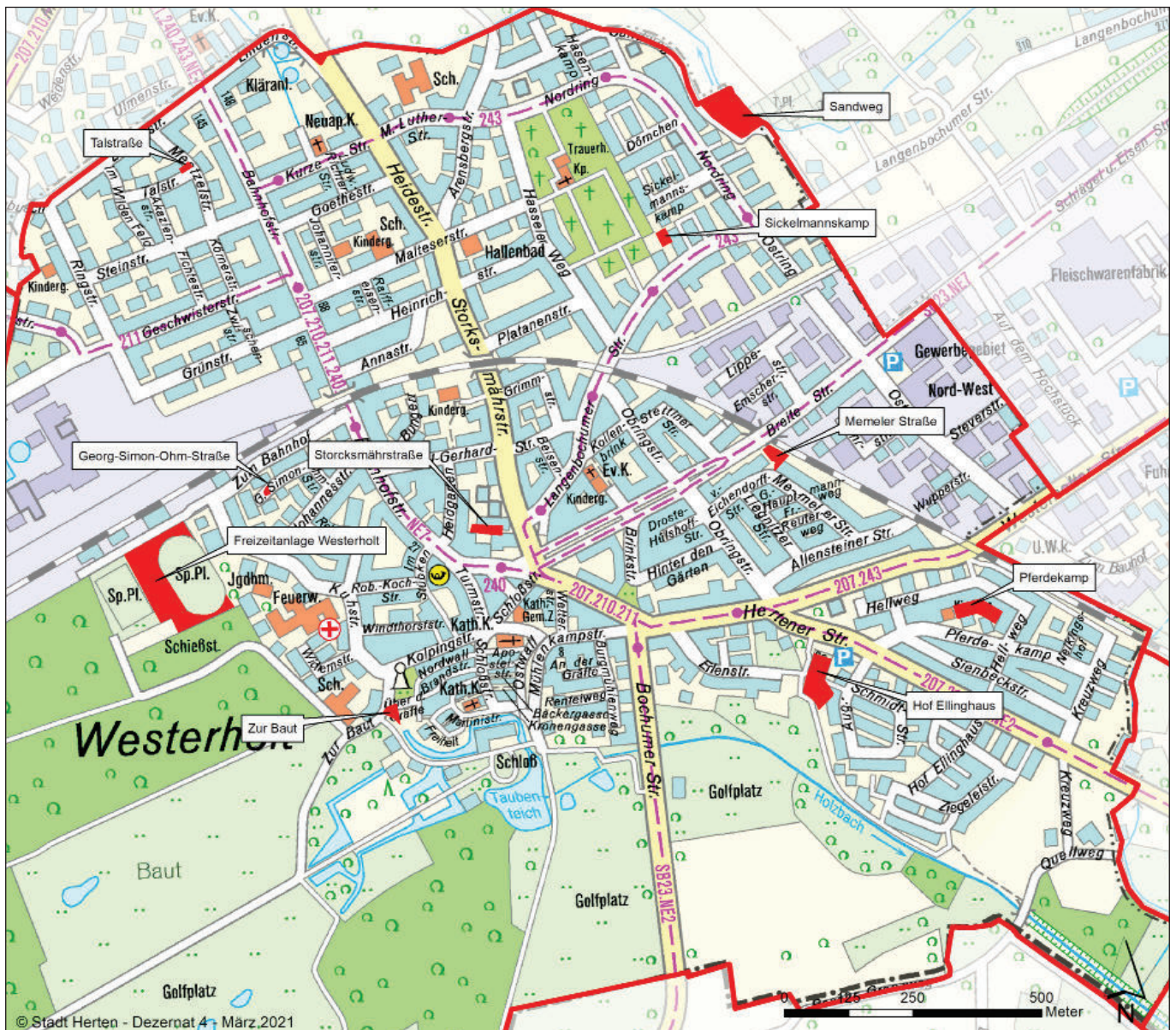
Auch der Spielplatz an der Heinrich-Lersch-Straße wurde 2009 im Rahmen des Stadtteilprojektes mit Fördermitteln umgestaltet und in drei Bereiche für jeweilige Altersgruppen eingeteilt. Der nördliche Teil bietet Spielangebote für 0-5-Jährige. Im mittleren Bereich befinden sich mit einer Seilbahn und einem Kletterturm Angebote für Kinder im Grundschulalter. Der südliche Teil besteht aus einer Asphaltfläche, auf der eine Tischtennisplatte, ein Basketballkorb, zwei Skateelemente sowie ein Unterstand für ältere Kinder und Jugendliche zu finden sind.





# WESTERHOLT

Der Stadtteil Westerholt liegt im Nordwesten des Stadtgebietes und ist besonders durch das sogenannte „Alte Dorf“, die frühere „Freiheit Westerholt“ mit rund 60 gut erhaltenen Fachwerkhäusern und das direkt anliegende Schloss bekannt. Das restliche Ortsbild wird bestimmt durch die Zeche Westerholt und die umliegenden Bergarbeitersiedlungen. Gespielt werden kann auf 10 Spielplätzen. Durch das Förderprojekt „Hassel.Westerholt.Bertlich“ wurden mehrere Spielplätze neu gestaltet und mit vielen neuen Spielgeräten ausgestattet. Die Planung der Spielplätze wurde auf Grundlage von Teilnehmungsaktionen durchgeführt, bei denen die Ideen und Wünsche der dort wohnenden Kinder, Jugendlichen und Anwohnern\*innen erarbeitet wurden.





# WESTERHOLT

TALSTRASSE – K 03	0 - 5	
SICKELMANSKAMP – K 07	0 - 5	
MEMELERSTRASSE – K 08	0 - 5	
STORCKSMÄHRSTRASSE – K 10	6 - 12	
GEORG-SIMON-OHM STRASSE – K 11	0 - 5	
ZUR BAUT – K 12	0 - 5 6 - 12	
HOF ELLINGHAUS – K 13	0 - 5 6 - 12 13 - 18	
PFERDEKAMP – K 15	0 - 5 6 - 12	
SANDWEG – K 99	0 - 5 6 - 12 13 - 18	
FREIZEITANLAGE WESTERHOLT – K 105	0 - 5 6 - 12 13 - 18	



## WESTERHOLT

### MEMELER STRAÙE

Hier wurde das Thema „Landleben“ auf Wunsch der Bürger\*innen 2015 im Rahmen des Förderprojekt „Hassel.Westerholt. Bertlich“ umgesetzt. Hier kann nun im Spielhaus „Alte Scheune“ geklettert, gerutscht und balanciert werden. Auf dem Huhn Erna und dem kleinen Schweinchen können die ganz Kleinen wippen, außerdem gibt es einen Sandspielbereich mit Sandtisch sowie eine Vogelnechtschaukel. Für die Eltern sind ausreichend Bänke zum Verweilen und zum Austausch vorhanden.





## WESTERHOLT

### HOF ELLINGHAUS

Eine weitere Umgestaltung im Rahmen des Förderprojektes war der Spielplatz Hof Ellinghaus, im Jahr 2018. Der Platz wurde in zwei Spielbereiche für die ganz kleinen und die größeren Kinder unterteilt. Der Kleinkinderbereich unter dem Motto „Raupe Nimmersatt“ ist spielerisch gestaltet mit einer Raupenskulptur, einem Spielhaus und einem Minispielgerät sowie Federgeräten und einer Mini-Vogelnestschaukel. In dem anderen Bereich können die Großen auf einem Kreisel toben oder auf dem großen Spielgerät mit einem echten Felsen ihre Balancier- und Kletterkünste erproben. Hier sind zudem eine große Vogelnestschaukel, ein Trampolin, eine Rutsche sowie ein Reck vorhanden. Beide Bereiche weisen ausreichend Sitz- und Aufenthaltsmöglichkeiten auf.



### DIE FREIZEITANLAGE WESTERHOLT

Die Freizeitanlage Westerholt wurde ab Ende 2017 im Rahmen des Stadterneuerungsprojekts Hassel.Westerholt.Bertlich als öffentlicher Spiel- und Sportbereich umgebaut und neu ausgestattet. Auf dem ca. 9.000 m<sup>2</sup> großen Gelände sind neben dem Sportplatz mehrere Spielbereiche mit Sandspielgerät, Kletterfelsen, Fitnessparkour, Balancierstrecke sowie Rutschen und Schaukeln entstanden.



**DAS WAR DIE VORSTELLUNG  
UNSERER HERTENER SPIELPLÄTZE!**



**WIR WÜNSCHEN EUCH  
VIEL SPASS BEIM SPIELEN!**