

# AMTSBLATT

der Stadt Herten

Inhaltsverzeichnis	Seite
1. Haushaltssatzung der Stadt Herten für die Haushaltsjahre 2020 und 2021	2 - 5
2. Öffentliche Bekanntmachung über die Einteilung des Wahlgebiets der Stadt Herten in 22 Wahlbezirke (Wahlbezirkseinteilung) für die Kommunalwahl 2020	6 - 48
3. Beteiligungsbericht 2018 der Stadt Herten	49
4. Ordnungsbehördliche Verordnung über das Offenhalten von Verkaufsstellen aus besonderem Anlass vom 26.02.2020	50 - 53
5. Satzung vom 20.02.2020 zur Änderung des Gebührentarifs der Gebührensatzung der Stadt Herten für die Inanspruchnahme des Rettungsdienstes	54 - 57
6. Vorhabenbezogenen Bebauungsplan Nr. 12 "Herten-Mitte, Einzelhandels- und Dienstleistungszentrum" mit Vorhaben- und Erschließungsplan <ul style="list-style-type: none"><li>- Änderung des Geltungsbereichs</li><li>- Beteiligung der Öffentlichkeit gemäß § 3 Absatz 2 BauGB</li><li>- Beteiligung der Behörden gemäß § 4 Absatz 2 BauGB</li></ul>	58 - 63
7. Auskunft gem. § 16 Korruptionsbekämpfungsgesetz für Mandatsträger für das Jahr 2019	64 - 83

Herausgeber und Druck:  
Stadt Herten  
„Der Bürgermeister“

Redaktion: Bürgermeisteramt

Erscheinen: bei Bedarf

Ausgabe: kostenlos im Rathaus der  
Stadt Herten

Ausgabennummer: **03/2020**  
Ausgabetag: **28.02.2020**

Jahresabonnement: 25,00 €

Bestellung im Rathaus:  
Zimmer: 107  
Telefon: 02366 / 303-356  
E-Mail: [j.doering@herten.de](mailto:j.doering@herten.de)  
Homepage: [www.herten.de](http://www.herten.de)



## 1. Haushaltssatzung der Stadt Herten für die Haushaltsjahre 2020 und 2021

Aufgrund der §§ 78 ff. der Gemeindeordnung für das Land Nordrhein-Westfalen in der Fassung der Bekanntmachung vom 14. Juli 1994 (GV. NRW. S. 666), zuletzt geändert durch Gesetz vom 11. April 2019 (GV. NRW. S. 202), hat der Rat der Stadt Herten mit Beschluss vom 27.11.2019 folgende Haushaltssatzung erlassen:

### § 1

Der Haushaltsplan für die Haushaltsjahre 2020 und 2021, der die für die Erfüllung der Aufgaben der Gemeinde voraussichtlich anfallenden Erträge und entstehenden Aufwendungen sowie eingehenden Einzahlungen und zu leistenden Auszahlungen und notwendigen Verpflichtungsermächtigungen enthält, wird

im Ergebnisplan	2020	2021
mit dem		
- Gesamtbetrag der Erträge auf	209.367.572 EUR	213.759.175 EUR
- Gesamtbetrag der Aufwendungen auf	208.744.135 EUR	213.430.195 EUR
im Finanzplanplan	2020	2021
mit dem		
- Gesamtbetrag der Einzahlungen aus der laufenden Verwaltungstätigkeit auf	204.840.431 EUR	209.011.316 EUR
- Gesamtbetrag der Auszahlungen aus der laufenden Verwaltungstätigkeit auf	197.932.841 EUR	202.901.497 EUR
- Gesamtbetrag der Einzahlungen aus der Investitionstätigkeit auf	6.192.532 EUR	6.000.032 EUR
- Gesamtbetrag der Auszahlungen aus der Investitionstätigkeit auf	16.455.018 EUR	12.067.718 EUR
- Gesamtbetrag der Einzahlungen aus der Finanzierungstätigkeit auf	11.154.896 EUR	7.757.867 EUR
- Gesamtbetrag der Auszahlungen aus der Finanzierungstätigkeit auf	7.800.000 EUR	7.800.000 EUR

festgesetzt.

3  
§ 2

Der Gesamtbetrag der Kredite, deren Aufnahme für Investitionen erforderlich ist, wird für das Haushaltsjahr

	2020	2021
auf	10.262.500 EUR	6.067.700 EUR

festgesetzt.

§ 3

Der Gesamtbetrag der Verpflichtungsermächtigungen, der zur Leistung von Investitionsauszahlungen in künftigen Jahren erforderlich ist, wird für das Haushaltsjahr

	2020	2021
auf	5.960.000 EUR	9.140.000 EUR

festgesetzt.

§ 4

Eine Verringerung der Ausgleichsrücklage und der Rücklage zum Ausgleich des Ergebnisplans für die Haushaltsjahre 2020 und 2021 entfällt.

§ 5

Der Höchstbetrag der Kredite, die zur Liquiditätssicherung in Anspruch genommen werden dürfen, wird für das Haushaltsjahr

	2020	2021
auf	350.000.000 EUR	350.000.000 EUR

festgesetzt.

§ 6

Die Steuersätze für die Gemeindesteuern werden für die Haushaltsjahre 2020 und 2021 wie folgt festgesetzt:

1. Grundsteuer
  - 1.1 für die land- und forstwirtschaftlichen Betriebe (Grundsteuer A) auf 285 v. H.
  - 1.2 für die Grundstücke (Grundsteuer B) auf 790 v. H.
2. Gewerbesteuer auf 480 v. H.

(Die Angabe der Steuersätze hat nur deklaratorische Bedeutung, weil die Stadt Herten aufgrund der Realsteuergesetze die vorgenannten Steuern aufgrund einer Hebesatzsatzung erhebt.)

§ 7

Nach dem Haushaltssanierungsplan soll der strukturelle Haushaltsausgleich ab dem Jahr 2018 wiederhergestellt werden. Die im Sanierungsplan enthaltenen Maßnahmen sind bei der Ausführung des Haushaltsplans umzusetzen.

Soweit im Stellenplan Stellen als künftig wegfallend (kw) oder künftig umzuwandeln (ku) bezeichnet sind, hat das folgende Rechtswirkungen:

1. kw-Vermerke Die jeweilige Planstelle entfällt mit dem Freiwerden der Stelle.
2. ku-Vermerke Die Bewertung der jeweiligen Planstelle ändert sich bei Freiwerden der Stelle auf den angegebenen ku-Wert.

§ 9

Nicht zahlungswirksame Aufwendungen gelten unabhängig von ihrer Höhe als unerheblich im Sinne der §§ 81 Abs. 2 Nr. 2 und 83 Abs. 2 Gemeindeordnung NRW.

Unabweisbare investive Auszahlungen gelten unabhängig von ihrer Höhe als unerheblich i. S. d. §§ 81 Abs. 2 Nr. 3 und 83 Abs. 2 GO NRW.

§ 10

Zur flexiblen Haushaltsführung werden folgende Regelungen getroffen:

1. Alle Aufwendungen eines Dezernates werden zu einem Budget zusammengefasst, sie sind produktübergreifend gegenseitig deckungsfähig.

Hiervon ausgenommen sind:

- Personal- und Versorgungsaufwendungen
- nicht zahlungswirksame Aufwendungen
- Aufwendungen der Dezernate an den ZBH und HIB
- Beschaffungen zu Festwerten
- Aufwendungen kostenrechnender Einrichtungen (Gebührenhaushalte)
- der allgemeine Geschäftsbedarf (Sachkonten 54319800-54319819)

Alle städtischen Aufwendungen für den Zentralen Betriebshof und den Hertener Immobilienbetrieb sind produktübergreifend gegenseitig deckungsfähig.

2. Alle Personal- und Versorgungsaufwendungen sind dezernatsübergreifend gegenseitig deckungsfähig.
3. Auszahlungsermächtigungen für Investitionen sind gegenseitig deckungsfähig, wenn sie zum selben Projekt gehören. Mehreinzahlungen für Investitionen innerhalb eines Projektes berechtigen zu einer Erhöhung der Auszahlungen für das jeweilige Projekt.
4. Mehrerträge/-einzahlungen aus der Veräußerung von Sachanlagen können für Mehraufwendungen/-auszahlungen, die unmittelbar hierdurch entstehen, verwendet werden.
5. Mehrerträge und Mehreinzahlungen berechtigen zu korrespondierenden Mehraufwendungen bzw. Mehrauszahlungen in folgenden Fällen:
  - zweckgebundene Erträge/Einzahlungen im Rahmen ihrer Zweckbindung
  - Erträge aus Benutzungsgebühren im Rahmen der jeweiligen Gebührenhaushalte
6. Alle Aufwendungen bei internen Leistungsbeziehungen sind produktübergreifend gegenseitig deckungsfähig, Mehrerträge berechtigen zu Mehraufwendungen. Mehraufwendungen aus internen Leistungsbeziehungen sind aus der Kontengruppe Sach- und Dienstleistungen zu decken.
7. In Einzelfällen über diese Regelungen hinausgehende Deckungsmöglichkeiten werden produktbezogen im Haushaltsplan gesondert ausgewiesen.

## 2. Bekanntmachung der Haushaltssatzung

Die vorstehende Haushaltssatzung der Stadt Herten für die Haushaltsjahre 2020 und 2021 wird hiermit öffentlich bekanntgemacht.

Die nach § 6 Absatz 2 des Gesetzes zur Unterstützung der kommunalen Haushaltskonsolidierung im Rahmen des Stärkungspaktes Stadtfinanzen (Stärkungspaktgesetz) erforderliche Genehmigung der Fortschreibung 2020 des Haushaltssanierungsplanes ist von der Bezirksregierung durch Verfügung vom 19.02.2020 – Aktenzeichen 31.1.20.06-001/2019.0004 – erteilt worden.

Die Bestandskraft der Genehmigungsverfügung wurde durch Erklärung des Rechtsmittelverzichts gegenüber der Bezirksregierung mit Schreiben vom 26.02.2020 herbeigeführt.

Das Anzeigeverfahren an die Aufsichtsbehörde wurde am 09.12.2019 durchgeführt.

Gem. § 80 Absatz 6 Gemeindeordnung NRW (GO NRW) wird die Haushaltssatzung einschließlich ihrer Anlagen im Anschluss an diese Bekanntmachung bis zum Ende der Auslegung des Jahresabschlusses gem. § 96 Abs. 2 GO NRW zur Einsichtnahme im Finanzmanagement der Stadt Herten, Kurt-Schumacher-Str. 2, 45699 Herten, Zimmer 208/209, zu den Öffnungszeiten

- montags 08:00 – 16:00 Uhr
- dienstags, mittwochs und freitags 08:00 – 12:30 Uhr
- donnerstags 08:00 – 12:30 Uhr und 14:00 – 17:30 Uhr

zur Einsichtnahme verfügbar gehalten.

Den Haushaltsplan einschließlich Haushaltssatzung finden Sie auf der Internetseite [www.herten.de](http://www.herten.de), Stichwort „Finanzen“.

### Hinweise:

Es wird darauf hingewiesen, dass eine Verletzung von Verfahrens und Formvorschriften der Gemeindeordnung für das Land Nordrhein-Westfalen (GO NRW) beim Zustandekommen dieser Satzung nach Ablauf eines Jahres seit dieser Bekanntmachung nicht mehr geltend gemacht werden kann, es sei denn

- a) eine vorgeschriebene Genehmigung fehlt oder ein vorgeschriebenes Anzeigeverfahren wurde nicht durchgeführt,
- b) die Satzung ist nicht ordnungsgemäß öffentlich bekannt gemacht worden,
- c) der Bürgermeister hat den Satzungsbeschluss vorher beanstandet oder
- d) der Form- oder Verfahrensmangel ist gegenüber der Stadt Herten vorher gerügt und dabei die verletzte Rechtsvorschrift und die Tatsache bezeichnet worden, die den Mangel ergibt.

Herten, den 26.02.2020

Der Bürgermeister  
gez. Fred Toplak

Stadt Herten  
Der Wahlleiter

---

Herten, 20.02.2020

**Öffentliche Bekanntmachung  
über die Einteilung des Wahlgebietes der Stadt Herten in 22 Wahlbezirke  
(Wahlbezirkseinteilung) für die Kommunalwahl 2020**

Für die am 13. September 2020 stattfindenden Kommunalwahlen hat der Wahlausschuss der Stadt Herten in seiner Sitzung am 19. Februar 2020 gemäß Artikel 5, § 1 des Gesetzes zur Änderung des Kommunalwahlgesetzes und zur Änderung kommunalverfassungsrechtlicher Vorschriften vom 01. Oktober 2013 beschlossen, das Wahlgebiet der Stadt Herten in 22 Wahlbezirke einzuteilen.

Die vom Wahlausschuss beschlossene Zuordnung der Straßen zu den einzelnen Wahlbezirken ergibt sich aus der nachfolgenden Anlage I.

Die Wahlbezirkseinteilung wird hiermit gemäß § 6 Kommunalwahlgesetz (KWahlG) i. V. m. § 3 Nr. 3 Kommunalwahlordnung (KWahlO) öffentlich bekannt gemacht.

Hinweise:

Die Wahlbezirkseinteilung vom 21.11.2019 – im Amtsblatt der Stadt Herten veröffentlicht am 06.12.2019, Ausgabennummer 16/2019 – wurde in der Sitzung des Wahlausschusses vom 19.02.2020 aufgehoben.

Die Aufstellung von Bewerberinnen und Bewerbern für die Kommunalwahlbezirke, die auf Grundlage der veröffentlichten Wahlbezirkseinteilung am 06.12.2019 bereits erfolgt sein sollten sind nicht gültig. Ein entsprechendes Aufstellungsverfahren muss wiederholt werden.

Die nach dem 01.08.2019 erfolgte Aufstellung von Reservelisten bleibt gültig. Eine Wiederholung ist nur dann notwendig, wenn die aufgestellten Reservelisten Ersatzbewerber für die Wahlbezirkseinschreiber vorsehen.

Der Wahlleiter

gez. Matthias Steck  
Erster Beigeordneter

# 7 Kommunalwahl 2020 - Straßenverzeichnis der Stadt Herten

WAHLBEZIRK	STRASSENNAME	HSNR-VON	HSNR-VON -ZUSATZ	HSNR-BIS	HSNR-BIS -ZUSATZ
<b>Wahlbezirk 01.0</b>					
01.0	Amselstraße	1		19	
01.0	Amselstraße	2		10	
01.0	Bahnhofstraße	152		156	
01.0	Bahnhofstraße	158		180	
01.0	Bauernweg	5		25	
01.0	Bauernweg	8		34	
01.0	Bertlicher Blatt	2		48	
01.0	Bertlicher Straße	16		42	
01.0	Bertlicher Straße	21		63	c
01.0	Bertlicher Straße	44		46	d
01.0	Bertlicher Straße	48		54	b
01.0	Bertlicher Straße	56		64	b
01.0	Bertlicher Straße	65		103	b
01.0	Bertlicher Straße	66		88	b
01.0	Bertlicher Straße	90		90	b
01.0	Birkenstraße	1		25	b
01.0	Birkenstraße	2		4	
01.0	Birkenstraße	6		10	b
01.0	Birkenstraße	12		14	
01.0	Birkenstraße	16		20	b
01.0	Buchenstraße	1		11	
01.0	Buchenstraße	2		6	
01.0	Buchenstraße	8		14	b
01.0	Dorstener Straße	180		180	a
01.0	Drosselweg	1		3	b
01.0	Drosselweg	2		6	
01.0	Egerstraße	1		7	b
01.0	Egerstraße	2		4	b
01.0	Egerstraße	6		10	b
01.0	Egerstraße	9		9	
01.0	Egerstraße	12	a	18	
01.0	Feldstraße	401		449	
01.0	Finkenweg	1		7	b
01.0	Finkenweg	2		4	b
01.0	Finkenweg	6		8	b
01.0	Finkenweg	9		13	b
01.0	Flurstraße	2		32	
01.0	Flurstraße	11		31	
01.0	Fröbelstraße	1		27	
01.0	Fröbelstraße	8		30	
01.0	Gustav-Gläser-Straße	1		23	b
01.0	Gustav-Gläser-Straße	2		20	
01.0	Gustav-Gläser-Straße	22		48	
01.0	Gustav-Gläser-Straße	25		47	b
01.0	Hasselbruchstraße	1		5	b
01.0	Hasselbruchstraße	2		6	b
01.0	Hasselbruchstraße	12		24	
01.0	Hasselbruchstraße	21		45	
01.0	Heidestraße	60		60	
01.0	Heinrich-Obenhaus-Str.	1	a	45	
01.0	Heinrich-Obenhaus-Str.	2		46	

WAHLBEZIRK	STRASSENNAME	HSNR-VON	HSNR-VON -ZUSATZ	HSNR-BIS	HSNR-BIS -ZUSATZ
01.0	Heinrich-Obenhaus-Str.	48		50	
01.0	Hoppenwall	1		18	
01.0	Katharinenhof	1		12	
01.0	Kettelerstraße	1		73	
01.0	Kettelerstraße	2		16	
01.0	Kettelerstraße	18		42	
01.0	Kettelerstraße	75		85	
01.0	Marler Straße	190		206	b
01.0	Marler Straße	208		214	b
01.0	Marler Straße	216		220	d
01.0	Marler Straße	222		222	
01.0	Marler Straße	300		300	
01.0	Meisenweg	1		5	b
01.0	Meisenweg	2		8	b
01.0	Meisenweg	7		9	b
01.0	Meisenweg	10		14	b
01.0	Oberlinstraße	2		32	
01.0	Oberlinstraße	17		35	
01.0	Oberlinstraße	34		36	
01.0	Oberlinstraße	38		49	
01.0	Pestalozzistraße	1		41	
01.0	Pestalozzistraße	2		30	
01.0	Pestalozzistraße	32		64	
01.0	Rainweg	75		75	
01.0	Recklinghäuser Straße	162		162	
01.0	Recklinghäuser Straße	197		219	
01.0	Recklinghäuser Straße	198		226	
01.0	Steinacker	1		49	
01.0	Stübbenfeldstraße	45		59	
01.0	Stübbenfeldstraße	56		56	
01.0	Transvaaler Straße	2		24	
01.0	Wallstraße	1		15	b
01.0	Wallstraße	2		30	
01.0	Wallstraße	17		21	b
01.0	Wallstraße	23		25	b
01.0	Wallstraße	29		29	
01.0	Wallstraße	36		38	b
01.0	Weierstraße	17		17	
01.0	Weierstraße	22		24	
01.0	Zum Telgenbusch	1		1	



WAHLBEZIRK	STRASSENNAME	HSNR-VON	HSNR-VON -ZUSATZ	HSNR-BIS	HSNR-BIS -ZUSATZ
<b>Wahlbezirk 02.0</b>					
02.0	Akazienstraße	1		7	
02.0	Akazienstraße	4		6	
02.0	Bahnhofstraße	69		85	
02.0	Bahnhofstraße	72		72	
02.0	Bahnhofstraße	76		82	
02.0	Bahnhofstraße	82	a	88	
02.0	Bahnhofstraße	90		102	
02.0	Bahnhofstraße	91		101	
02.0	Bahnhofstraße	104		112	
02.0	Bahnhofstraße	105		119	
02.0	Bahnhofstraße	121		149	
02.0	Bahnhofstraße	126		150	
02.0	Egonstraße	20		20	
02.0	Egonstraße	25		31	
02.0	Fichtestraße	1		13	a
02.0	Fichtestraße	2		10	
02.0	Geschwisterstraße	1		13	
02.0	Geschwisterstraße	2		10	
02.0	Geschwisterstraße	15		47	
02.0	Geschwisterstraße	20		44	
02.0	Geschwisterstraße	46	a	52	c
02.0	Geschwisterstraße	51		53	b
02.0	Grünstraße	1		47	
02.0	Grünstraße	2		12	
02.0	Grünstraße	14		48	
02.0	Im Böckenbusch	1		5	b
02.0	Im Böckenbusch	2		14	
02.0	Im Böckenbusch	13		15	
02.0	Im Wilden Feld	1		25	
02.0	Im Wilden Feld	2		8	
02.0	Im Wilden Feld	10		52	
02.0	Johanniterstraße	2		6	
02.0	Johanniterstraße	3		5	
02.0	Körnerstraße	1		9	
02.0	Körnerstraße	2		10	
02.0	Lindenstraße	3		13	
02.0	Lindenstraße	15		33	
02.0	Lindenstraße	32		48	
02.0	Lindenstraße	35		49	
02.0	Marler Straße	179		181	b
02.0	Marler Straße	183		189	
02.0	Mentzelstraße	1		13	
02.0	Mentzelstraße	2		42	
02.0	Mentzelstraße	15		23	
02.0	Ringstraße	1		35	
02.0	Ringstraße	2		8	
02.0	Ringstraße	10		14	
02.0	Ringstraße	20		38	
02.0	Steinstraße	1	b	11	
02.0	Steinstraße	2		12	
02.0	Steinstraße	13		17	
02.0	Steinstraße	14		22	a
02.0	Steinstraße	24		24	
02.0	Steinstraße	25		39	
02.0	Steinstraße	26		34	
02.0	Talstraße	1		9	

WAHLBEZIRK	STRASSENNAME	HSNR-VON	HSNR-VON -ZUSATZ	HSNR-BIS	HSNR-BIS -ZUSATZ
02.0	Talstraße	2		54	a
02.0	Talstraße	11		13	
02.0	Ulmenstraße	1		5	
02.0	Ulmenstraße	7		21	
02.0	Ulmenstraße	8		20	
02.0	Weidenstraße	1	a	31	
02.0	Weidenstraße	2		28	
02.0	Weidenstraße	33		71	
02.0	Zwischenstraße	1		5	
02.0	Zwischenstraße	2		6	

WAHLBEZIRK	STRASSENNAME	HSNR-VON	HSNR-VON -ZUSATZ	HSNR-BIS	HSNR-BIS -ZUSATZ
<b>Wahlbezirk 03.0</b>					
03.0	Annastraße		2		24
03.0	Annastraße		3		19
03.0	Arenbergstraße		6		24
03.0	Arenbergstraße		30		40
03.0	Arenbergstraße		44		52
03.0	Dörnchen		1		17
03.0	Dörnchen		2		40
03.0	Goethestraße		1		9
03.0	Goethestraße		2		4
03.0	Goethestraße		11		19
03.0	Goethestraße		14		18 a
03.0	Hasenkamp		1		3
03.0	Hasenkamp		2		14
03.0	Hasseler Weg		1		11
03.0	Hasseler Weg		2		18
03.0	Hasseler Weg		13		29
03.0	Hasseler Weg		26		40
03.0	Hasseler Weg		31		33
03.0	Hasseler Weg		35		59
03.0	Heidestraße		1		11
03.0	Heidestraße		8		34
03.0	Heidestraße		13		35
03.0	Heidestraße		36		50 a
03.0	Heidestraße		39		95
03.0	Heinrichstraße		1		7
03.0	Heinrichstraße		4		22
03.0	Heinrichstraße		19		27
03.0	Heinrichstraße		31		45
03.0	Heinrichstraße		34		58
03.0	Kurze Straße		4		20
03.0	Kurze Straße		5		17 a
03.0	Kurze Straße		17 b		27
03.0	Kurze Straße		24		28
03.0	Langenbochumer Straße		365		373
03.0	Langenbochumer Straße		375		417
03.0	Langenbochumer Straße		380		428
03.0	Langenbochumer Straße		436		436
03.0	Langenbochumer Straße		440		446
03.0	Lindenstraße		1 a		1 f
03.0	Lindenstraße		2		18
03.0	Ludwig-Richter-Straße		1		1
03.0	Ludwig-Richter-Straße		2		2
03.0	Malteserstraße		1		29
03.0	Malteserstraße		4		16
03.0	Malteserstraße		28		46
03.0	Malteserstraße		35		45
03.0	Malteserstraße		54		58
03.0	Martin-Luther-Straße		2		12
03.0	Martin-Luther-Straße		5		9
03.0	Nordring		2		6 b
03.0	Nordring		3		5
03.0	Nordring		7		15
03.0	Nordring		12		36
03.0	Nordring		17		17
03.0	Nordring		19		43

WAHLBEZIRK	STRASSENNAME	HSNR-VON	HSNR-VON -ZUSATZ	HSNR-BIS	HSNR-BIS -ZUSATZ
03.0	Nordring	38		46	
03.0	Nordring	45		65	
03.0	Nordring	48		54	
03.0	Nordring	67	a	89	
03.0	Ostring	16		20	
03.0	Ostring	17		21	
03.0	Platanenstraße	2		24	
03.0	Platanenstraße	5		25	
03.0	Raiffeisenstraße	1	a	3	
03.0	Raiffeisenstraße	2		4	
03.0	Sandweg	1		25	
03.0	Sandweg	4		8	
03.0	Sandweg	10		22	
03.0	Sickelmannskamp	1		13	
03.0	Sickelmannskamp	2		42	
03.0	Storcksmährstraße	44		50	a
03.0	Storcksmährstraße	52		58	
03.0	Storcksmährstraße	79		81	

WAHLBEZIRK	STRASSENNAME	HSNR-VON	HSNR-VON -ZUSATZ	HSNR-BIS	HSNR-BIS -ZUSATZ
<b>Wahlbezirk 04.0</b>					
04.0	Am Bungert		1		19
04.0	Am Bungert		2		18
04.0	An der Gräfte		1		9
04.0	Apostelstraße		1		7
04.0	Bäckergasse		1		4
04.0	Bahnhofstraße		1		13
04.0	Bahnhofstraße		2		22
04.0	Bahnhofstraße		19		25
04.0	Bahnhofstraße		24		36 i
04.0	Bahnhofstraße		27		39
04.0	Bahnhofstraße		38		46
04.0	Bahnhofstraße		41		57
04.0	Bahnhofstraße		48		64
04.0	Bahnhofstraße		59		63
04.0	Beisenstraße		2		2
04.0	Beisenstraße		3		5
04.0	Brandstraße		1		17
04.0	Brandstraße		2		14
04.0	Brandstraße		16		20
04.0	Buerer Straße		1		4 a
04.0	Burgmühlenweg		1		13 b
04.0	Burgmühlenweg		2		8
04.0	Burgmühlenweg		15		15
04.0	Freiheit		1		17
04.0	Freiheit		2		10
04.0	Freiheit		12		14
04.0	Freiheit		20		20
04.0	Georg-Simon-Ohm-Str		1		21
04.0	Georg-Simon-Ohm-Str		2		24
04.0	Grimmstraße		1		21
04.0	Grimmstraße		4		36
04.0	Heidgarten		2		4
04.0	Heidgarten		3		5
04.0	Heidgarten		6		8
04.0	Heidgarten		7		9
04.0	Hertener Straße		12		40
04.0	Im Stübken		1		7
04.0	Im Stübken		2		12
04.0	Johannesstraße		2		8 a
04.0	Johannesstraße		3		9
04.0	Johannesstraße		11		21
04.0	Johannesstraße		20		32
04.0	Johannesstraße		25		29
04.0	Kolpingstraße		1		17
04.0	Kolpingstraße		2		4
04.0	Kolpingstraße		10		24
04.0	Kronengasse		1		4
04.0	Kuhstraße		2		12
04.0	Kuhstraße		5		7
04.0	Kuhstraße		11		17
04.0	Kuhstraße		14		20
04.0	Kuhstraße		21		29
04.0	Kuhstraße		24		36
04.0	Kuhstraße		42		48
04.0	Kuhstraße		43		53

WAHLBEZIRK	STRASSENNAME	HSNR-VON	HSNR-VON -ZUSATZ	HSNR-BIS	HSNR-BIS -ZUSATZ
04.0	Langenbochumer Straße	448		460	
04.0	Langenbochumer Straße	462		468	
04.0	Langenbochumer Straße	470		482	
04.0	Martinistraße	1		13	
04.0	Martinistraße	2		12	
04.0	Mühlenkampstraße	2		18	
04.0	Mühlenkampstraße	11		79	
04.0	Mühlenkampstraße	22		24	
04.0	Nordwall	2		18	
04.0	Nordwall	3		3	
04.0	Nordwall	5		13	
04.0	Ostwall	1		13	
04.0	Ostwall	17		23	
04.0	Paul-Gerhardt-Straße	3		23	
04.0	Paul-Gerhardt-Straße	8		16	
04.0	Paul-Gerhardt-Straße	20		30	
04.0	Paul-Gerhardt-Straße	29		35	a
04.0	Paul-Gerhardt-Straße	34		36	
04.0	Paul-Gerhardt-Straße	40		40	
04.0	Rebbelteichstraße	1		11	
04.0	Rebbelteichstraße	2		14	
04.0	Renteiweg	1		9	
04.0	Robert-Koch-Straße	1		11	
04.0	Robert-Koch-Straße	2		14	
04.0	Schloßstraße	1		1	
04.0	Schloßstraße	2		2	
04.0	Schloßstraße	4		24	
04.0	Schloßstraße	13		15	
04.0	Schloßstraße	19		19	
04.0	Schloßstraße	21		27	
04.0	Schloßstraße	30		38	
04.0	Storcksmährstraße	1		1	
04.0	Storcksmährstraße	3		29	
04.0	Storcksmährstraße	6		22	
04.0	Storcksmährstraße	24		34	
04.0	Storcksmährstraße	31		45	
04.0	Storcksmährstraße	38		42	
04.0	Storcksmährstraße	42	a	42	a
04.0	Turmstraße	2		12	
04.0	Turmstraße	5		11	
04.0	Wetterstraße	1		19	a
04.0	Wetterstraße	4		8	
04.0	Wichernstraße	1		10	
04.0	Windthorststraße	1		9	
04.0	Windthorststraße	4		10	
04.0	Zur Baut	1		1	
04.0	Zur Baut	2		10	

WAHLBEZIRK	STRASSENNAME	15 HSNR-VON	HSNR-VON -ZUSATZ	HSNR-BIS	HSNR-BIS -ZUSATZ
<b>Wahlbezirk 05.0</b>					
05.0	Allensteiner Straße		2		36
05.0	Allensteiner Straße		15		27
05.0	August-Schmidt-Straße		1		15
05.0	August-Schmidt-Straße		2		16
05.0	August-Schmidt-Straße		17		33
05.0	August-Schmidt-Straße		18		24
05.0	August-Schmidt-Straße		26		42
05.0	August-Schmidt-Straße		35		53 b
05.0	August-Schmidt-Straße		55		67
05.0	Bochumer Straße		9		9
05.0	Breite Straße		2		14 a
05.0	Breite Straße		3		29
05.0	Breite Straße		16		28
05.0	Breite Straße		31		31
05.0	Breite Straße		40		48
05.0	Breite Straße		45		49
05.0	Brinkstraße		1		3
05.0	Brinkstraße		2		4
05.0	Brinkstraße		5		45
05.0	Brinkstraße		6		14
05.0	Brinkstraße		16		22
05.0	Droste-Hülshoff-Straße		1 a		15
05.0	Droste-Hülshoff-Straße		2		6
05.0	Emscherstraße		1		3
05.0	Erlenstraße		1		29
05.0	Erlenstraße		2		24
05.0	Fritz-Reuter-Weg		2		8
05.0	Gerhart-Hauptmann-Weg		1		3
05.0	Gerhart-Hauptmann-Weg		2		12
05.0	Hegemannsweg		5		29
05.0	Hellweg		1 b		11 b
05.0	Hellweg		2		6
05.0	Hellweg		8 a		36
05.0	Hellweg		15		39
05.0	Hellweg		41		47
05.0	Hertener Straße		15		23
05.0	Hertener Straße		39		41
05.0	Hertener Straße		43		53 c
05.0	Hertener Straße		48		52
05.0	Hertener Straße		54 a		62 a
05.0	Hertener Straße		79		95
05.0	Hertener Straße		107		117
05.0	Hinter den Gärten		1		5
05.0	Hinter den Gärten		2		16
05.0	Hinter den Gärten		7		19
05.0	Hof Ellinghaus		1		23
05.0	Hof Ellinghaus		2		42
05.0	Hof Ellinghaus		25		47
05.0	Kollenbrink		1		5
05.0	Kollenbrink		2 a		12
05.0	Kreuzweg		2		2
05.0	Kreuzweg		19		19
05.0	Kreuzweg		20		58
05.0	Kreuzweg		23		27
05.0	Kreuzweg		31		33

WAHLBEZIRK	STRASSENNAME	16 HSNR-VON	HSNR-VON -ZUSATZ	HSNR-BIS	HSNR-BIS -ZUSATZ
05.0	Langenbochumer Straße	425		427	
05.0	Langenbochumer Straße	431		465	
05.0	Liegnitzer Straße	2		24	a
05.0	Liegnitzer Straße	9		15	
05.0	Lippestraße	1		14	
05.0	Memeler Straße	1		23	
05.0	Memeler Straße	2		4	
05.0	Memeler Straße	8		14	
05.0	Neikingshof	1		5	a
05.0	Obringstraße	1		15	
05.0	Obringstraße	2		2	
05.0	Obringstraße	4		18	
05.0	Obringstraße	17		17	
05.0	Obringstraße	30		32	a
05.0	Obringstraße	31		33	
05.0	Obringstraße	41		49	
05.0	Obringstraße	46		58	
05.0	Obringstraße	55		61	
05.0	Obringstraße	60		68	
05.0	Ostring	1		9	
05.0	Ostring	2		10	
05.0	Ostring	12		14	a
05.0	Pferdekamp	1		3	
05.0	Pferdekamp	2		2	
05.0	Pferdekamp	5		23	
05.0	Pferdekamp	8		28	
05.0	Pferdekamp	25		25	
05.0	Pferdekamp	32		42	
05.0	Quellweg	11		11	
05.0	Ruhrstraße	2		10	
05.0	Sienbeekstraße	2		20	
05.0	Sienbeekstraße	15		19	
05.0	Sienbeekstraße	21		29	
05.0	Sienbeekstraße	22		32	
05.0	Stettiner Straße	1		33	
05.0	Stettiner Straße	2		16	
05.0	Steuerstraße	2	a	6	
05.0	Von-Eichendorff-Straße	1		15	
05.0	Von-Eichendorff-Straße	2		8	
05.0	Westerholter Straße	794		806	
05.0	Wupperstraße	1		6	
05.0	Ziegeleistraße	1		23	
05.0	Ziegeleistraße	2		12	
05.0	Ziegeleistraße	14		26	
05.0	Ziegeleistraße	25		37	
05.0	Ziegeleistraße	39		67	



WAHLBEZIRK	STRASSENNAME	HSNR-VON	HSNR-VON -ZUSATZ	HSNR-BIS	HSNR-BIS -ZUSATZ
<b>Wahlbezirk 06.0</b>					
06.0	Ackerstraße	1		9	b
06.0	Ackerstraße	4	a	14	a
06.0	Ackerstraße	15		33	
06.0	Ackerstraße	16		36	
06.0	Ahrntaler Weg	1		15	
06.0	Ahrntaler Weg	2		8	
06.0	Algunder Steig	1		5	
06.0	Auf dem Hochstück	1		15	
06.0	Auf dem Hochstück	2		12	
06.0	Bozener Straße	1		7	
06.0	Bozener Straße	2		14	
06.0	Bozener Straße	9		29	
06.0	Bozener Straße	16		28	
06.0	Bozener Straße	31		35	
06.0	Brixener Straße	1		3	
06.0	Brixener Straße	2		12	
06.0	Brixener Straße	5		23	
06.0	Brixener Straße	14		26	
06.0	Brixener Straße	25		31	
06.0	Brunecker Straße	1		3	b
06.0	Brunecker Straße	2		12	
06.0	Brunecker Straße	5		21	c
06.0	Brunecker Straße	14		18	
06.0	Brunecker Straße	23		27	
06.0	Feldstraße	273		277	
06.0	Feldstraße	283		283	
06.0	Feldstraße	287		297	
06.0	Feldstraße	299		311	
06.0	Franzstraße	6		12	f
06.0	Franzstraße	7		13	b
06.0	Glückauf-Ring	1		37	
06.0	Grödener Weg	1		15	
06.0	Grödener Weg	2		10	
06.0	Haflinger Weg	1		17	
06.0	Haflinger Weg	2		10	
06.0	Hiberniastraße	1		7	
06.0	Hofstraße	1		21	
06.0	Hofstraße	2		14	
06.0	Hofstraße	18		32	
06.0	Kalterer Weg	1		19	
06.0	Kalterer Weg	2		20	
06.0	Kalterer Weg	21		33	
06.0	Langenbochumer Straße	203		233	b
06.0	Langenbochumer Straße	206		232	d
06.0	Langenbochumer Straße	234	a	238	b
06.0	Langenbochumer Straße	235		239	b
06.0	Langenbochumer Straße	247		265	
06.0	Langenbochumer Straße	248		258	d
06.0	Langenbochumer Straße	260	a	276	b
06.0	Langenbochumer Straße	269		289A	
06.0	Langenbochumer Straße	278	a	290	
06.0	Langenbochumer Straße	310		310	
06.0	Langenbochumer Straße	334		334	
06.0	Langenbochumer Straße	340		370	
06.0	Langenbochumer Straße	355		355	
06.0	Margaretenstraße	3		15	

WAHLBEZIRK	STRASSENNAME	HSNR-VON	HSNR-VON -ZUSATZ	HSNR-BIS	HSNR-BIS -ZUSATZ
06.0	Margaretenstraße	4		14	
06.0	Meraner Straße	1		7	
06.0	Meraner Straße	2		22	
06.0	Meraner Straße	9		29	
06.0	Meraner Straße	24		36	
06.0	Meraner Straße	31		31	
06.0	Meraner Straße	40		40	
06.0	Mühlenstraße	6		24	
06.0	Mühlenstraße	26		40	
06.0	Mühlenstraße	41		53	
06.0	Mühlenstraße	42		48	
06.0	Mühlenstraße	50		74	
06.0	Mühlenstraße	55		59	
06.0	Mühlenstraße	61		71	
06.0	Mühlenstraße	73		83	
06.0	Mühlenstraße	78		78	
06.0	Mühlenstraße	85		85	
06.0	Mühlenstraße	88		94	
06.0	Mühlenstraße	95		103	
06.0	Mühlenstraße	104		112	b
06.0	Mühlenstraße	105		105	
06.0	Passeier Steig	2		12	
06.0	Schachtstraße	4		21	
06.0	Schlägel-Und-Eisen-Straße	2		10	a
06.0	Schlägel-Und-Eisen-Straße	5		21	b
06.0	Schlägel-Und-Eisen-Straße	12		16	b
06.0	Schlägel-Und-Eisen-Straße	18		22	b
06.0	Schlägel-Und-Eisen-Straße	23		37	b
06.0	Schlägel-Und-Eisen-Straße	24		30	b
06.0	Schlägel-Und-Eisen-Straße	32		40	
06.0	Schlägel-Und-Eisen-Straße	44		52	
06.0	Seiser Steig	1		11	
06.0	Seiser Steig	13	a	37	
06.0	St.-Ulrich-Straße	33		50	
06.0	Sterzinger Straße	1		3	d
06.0	Sterzinger Straße	2		18	b
06.0	Sterzinger Straße	5		19	
06.0	Sterzinger Straße	20		26	
06.0	Tiroler Weg	1		17	
06.0	Tiroler Weg	2		24	
06.0	Tiroler Weg	19		29	a
06.0	Toblacher Weg	1		25	
06.0	Toblacher Weg	2	a	10	
06.0	Traminer Weg	1	a	3	
06.0	Traminer Weg	2		16	
06.0	Wessingstraße	2	a	12	
06.0	Wessingstraße	5	a	9	a
06.0	Wessingstraße	11		15	
06.0	Wessingstraße	16		16	
06.0	Wessingstraße	18		18	
06.0	Westerholter Straße	641		667	
06.0	Westerholter Straße	642		676	
06.0	Westerholter Straße	669		679	
06.0	Westerholter Straße	681		699	
06.0	Westerholter Straße	707		715	
06.0	Westerholter Straße	708		712	
06.0	Westerholter Straße	767		767	

WAHLBEZIRK	STRASSENNAME	HSNR-VON	HSNR-VON -ZUSATZ	HSNR-BIS	HSNR-BIS -ZUSATZ
06.0	Westerholter Straße	773		781	
06.0	Westerholter Straße	784		790	
06.0	Wilhelminenstraße	1		15	
06.0	Wilhelminenstraße	2		16	
06.0	Wilhelminenstraße	18		46	
06.0	Wilhelminenstraße	27		39	
06.0	Wilhelminenstraße	41		41	

WAHLBEZIRK	STRASSENNAME	HSNR-VON	HSNR-VON -ZUSATZ	HSNR-BIS	HSNR-BIS -ZUSATZ
<b>Wahlbezirk 07.0</b>					
07.0	Backumer Straße	286		286	
07.0	Bergersfeld	1		25	
07.0	Bergersfeld	2		54	
07.0	Bergersfeld	27		63	
07.0	Bistritzer Straße	1		15	
07.0	Bistritzer Straße	2		28	
07.0	Brooser Weg	1		6	
07.0	Brukenthalweg	2		10	a
07.0	Buschstraße	2		20	
07.0	Buschstraße	11		019C	
07.0	Buschstraße	21		23	
07.0	Buschstraße	22		24	b
07.0	Buschstraße	25		105	
07.0	Buschstraße	26		48	
07.0	Buschstraße	50		66	
07.0	Draaser Weg	1		17	
07.0	Feldstraße	248		252	
07.0	Feldstraße	254		262	
07.0	Feldstraße	274		278	
07.0	Feldstraße	320		320	
07.0	Feldstraße	396		396	
07.0	Friedlandstraße	1		7	
07.0	Friedlandstraße	2		6	b
07.0	Friedlandstraße	9		23	
07.0	Friedlandstraße	10		26	
07.0	Geschwister-Scholl-Str	2		17	
07.0	Graf-von-Galen-Straße	1		7	
07.0	Graf-von-Galen-Straße	2		14	
07.0	Heideweg	1		20	
07.0	Hermannstädter Platz	2		4	
07.0	Hermannstädter Str.	1		13	
07.0	Hermannstädter Str.	15		39	
07.0	Hermannstädter Str.	16		16	
07.0	Hermannstädter Str.	41		43	
07.0	Hermannstädter Str.	45		75	
07.0	Hermannstädter Str.	50		76	
07.0	Honterusstraße	1		9	
07.0	Klausenburger Straße	1		15	
07.0	Klausenburger Straße	2		16	
07.0	Klausenburger Straße	17		39	
07.0	Klausenburger Straße	18		32	
07.0	Kronstädter Straße	1		41	
07.0	Kronstädter Straße	2		10	
07.0	Kronstädter Straße	12		22	
07.0	Kronstädter Straße	42		86	
07.0	Kronstädter Straße	45		117	
07.0	Langenbochumer Straße	1		3	
07.0	Langenbochumer Straße	2		2	
07.0	Langenbochumer Straße	5		41	f
07.0	Langenbochumer Straße	8	a	52	
07.0	Langenbochumer Straße	43	a	51	d
07.0	Langenbochumer Straße	54		64	
07.0	Lechnitzer Weg	1		16	
07.0	Mediascher Weg	1	a	8	b
07.0	Mettersdorfer Weg	1		33	
07.0	Neustädter Straße	1		17	

WAHLBEZIRK	STRASSENNAME	HSNR-VON	HSNR-VON -ZUSATZ	HSNR-BIS	HSNR-BIS -ZUSATZ
07.0	Polsumer Straße	123		125	
07.0	Polsumer Straße	127		143	
07.0	Polsumer Straße	142		168	
07.0	Polsumer Straße	145		157	e
07.0	Polsumer Straße	159		163	
07.0	Polsumer Straße	165		167	
07.0	Polsumer Straße	170		186	
07.0	Polsumer Straße	194		212	
07.0	Reener Straße	1		33	
07.0	Reener Straße	2		2	
07.0	Reener Straße	22		38	
07.0	Reener Straße	35		45	
07.0	Schäßburger Straße	2		10	
07.0	Schäßburger Straße	7		9	d
07.0	Schäßburger Straße	11	a	11	b
07.0	Schäßburger Straße	12		22	
07.0	Schäßburger Straße	13	a	15	e
07.0	Siebenbürgenstraße	13		27	
07.0	Siebenbürgenstraße	16		26	
07.0	Siebenbürgenstraße	28		50	
07.0	Siebenbürgenstraße	29		37	b
07.0	Siebenbürgenstraße	39		57	
07.0	Siebenbürgenstraße	52		62	
07.0	Stephan-Ludwig-Roth-Str.	1		23	
07.0	Stephan-Ludwig-Roth-Str.	2		18	
07.0	Thorenburger Straße	1		13	
07.0	Weißerburger Weg	1		31	
07.0	Winsberger Straße	2		42	

WAHLBEZIRK	STRASSENNAME	HSNR-VON	HSNR-VON -ZUSATZ	HSNR-BIS	HSNR-BIS -ZUSATZ
<b>Wahlbezirk 08.0</b>					
08.0	Agnes-Miegel-Straße	18		28	
08.0	Anne-Frank-Straße	1		32	
08.0	Backumer Straße	251		255	
08.0	Backumer Straße	257		257	
08.0	Backumer Straße	259		299	
08.0	Feldstraße	167		213	
08.0	Feldstraße	174		198	
08.0	Feldstraße	200		232	
08.0	Feldstraße	215		261	
08.0	Feldstraße	244		246	b
08.0	Feldstraße	263		271	
08.0	Hahnenbergstraße	1		25	
08.0	Hahnenbergstraße	2		74	
08.0	Hahnenbergstraße	39		105	
08.0	Hahnenbergstraße	82		100	
08.0	Hahnenbergstraße	102		108	
08.0	Hahnenbergstraße	107	a	111	d
08.0	Hahnenbergstraße	108	a	126	
08.0	Hahnenbergstraße	113		129	
08.0	Hannah-Arendt-Weg	1		37	
08.0	Helene-Stöcker-Straße	1		40	
08.0	Hohensteinstraße	2	a	8	b
08.0	Hohensteinstraße	3		9	
08.0	Im Brinken	1		15	
08.0	Im Brinken	8		14	
08.0	Im Schieferfeld	1		19	
08.0	Im Schieferfeld	10	a	20	c
08.0	Langenbochumer Straße	67		73	
08.0	Langenbochumer Straße	93		97	a
08.0	Langenbochumer Straße	98		122	
08.0	Langenbochumer Straße	99		121	a
08.0	Langenbochumer Straße	123		145	a
08.0	Langenbochumer Straße	124		152	a
08.0	Langenbochumer Straße	147		155	a
08.0	Langenbochumer Straße	154		190	
08.0	Langenbochumer Straße	159		159	
08.0	Langenbochumer Straße	161		189	b
08.0	Langenbochumer Straße	191		201	
08.0	Langenbochumer Straße	192		204	a
08.0	Lyckstraße	1		67	
08.0	Lyckstraße	2		28	a
08.0	Lyckstraße	30		64	
08.0	Lyckstraße	66	a	68	b
08.0	Lyckstraße	71		77	
08.0	Lyckstraße	79		89	
08.0	Maria-Laskowski-Weg	1		24	
08.0	Masurenstraße	1		51	
08.0	Masurenstraße	2		52	

WAHLBEZIRK	STRASSENNAME	HSNR-VON	HSNR-VON -ZUSATZ	HSNR-BIS	HSNR-BIS -ZUSATZ
<b>Wahlbezirk 09.0</b>					
09.0	Ahornstraße	1		29	
09.0	Ahornstraße	2		14	
09.0	Ahornstraße	20		24	
09.0	Am Handwerkerhof	1		12	
09.0	Am Jahnplatz	1		10	
09.0	Amtsstraße	1		23	
09.0	Amtsstraße	2		10	
09.0	An der Kirche	2		14	
09.0	An der Schule	1		10	
09.0	An der Vestischen	1		22	
09.0	Backumer Straße	334		338	
09.0	Backumer Straße	349		351	
09.0	Backumer Straße	363		397	
09.0	Backumer Straße	400		426	
09.0	Backumer Straße	445		449	
09.0	Backumer Straße	459		459	
09.0	Backumer Straße	460		474	
09.0	Behrensstraße	1	a	17	
09.0	Behrensstraße	2	a	8	
09.0	Behrensstraße	14	a	18	b
09.0	Bergstraße	2		92	
09.0	Bergstraße	49		87	
09.0	Bergstraße	91		101	
09.0	Bergstraße	94		108	
09.0	Bergstraße	103		105	
09.0	Bergstraße	111		111	
09.0	Bonis-Piontek-Straße	1		21	
09.0	Bonis-Piontek-Straße	2		10	
09.0	Elper Höhe	2		25	
09.0	Elper Straße	134		154	b
09.0	Elper Straße	153		165	
09.0	Elper Straße	158		178	
09.0	Elper Straße	167		169	
09.0	Elper Straße	173		177	
09.0	Elper Straße	179		183	
09.0	Elper Straße	180		218	
09.0	Elper Straße	217		217	
09.0	Feldmark	1		49	
09.0	Feldmark	2		48	
09.0	Gustav-Hackenberg-Weg	1		18	
09.0	Heukamp	5		5	
09.0	Im Elper Feld	2		36	
09.0	Im Hagedorn	1		44	
09.0	Jahnstraße	1		21	b
09.0	Jahnstraße	2		20	b
09.0	Ludgerusstraße	1		25	
09.0	Nikolaus-Kopernikus-Weg	1	a	36	c
09.0	Ottostraße	1		3	b
09.0	Ottostraße	2		8	
09.0	Ottostraße	7		9	
09.0	Pfarrer-Miethe-Weg	1		13	
09.0	Polsumer Straße	1		11	
09.0	Polsumer Straße	10		30	b
09.0	Polsumer Straße	13		17	
09.0	Polsumer Straße	23		35	
09.0	Polsumer Straße	32		56	

WAHLBEZIRK	STRASSENNAME	HSNR-VON	HSNR-VON -ZUSATZ	HSNR-BIS	HSNR-BIS -ZUSATZ
09.0	Polsumer Straße	37		89	
09.0	Polsumer Straße	60		76	
09.0	Polsumer Straße	91		99	
09.0	Polsumer Straße	100		100	
09.0	Poststraße	1		23	
09.0	Poststraße	4		10	
09.0	Poststraße	14		24	
09.0	Richterstraße	1		15	i
09.0	Richterstraße	2		16	a
09.0	Richterstraße	18		22	
09.0	Richterstraße	23		29	
09.0	Richterstraße	24		58	
09.0	Richterstraße	31		51	
09.0	Richterstraße	53		69	
09.0	Richterstraße	62		90	i
09.0	Richterstraße	103		103	
09.0	Riedstraße	36		46	
09.0	Riedstraße	48		68	
09.0	Riedstraße	69		81	a
09.0	Riedstraße	129		201	
09.0	Riedstraße	176		186	
09.0	Riedstraße	190		190	
09.0	Riedstraße	213		213	
09.0	Scherlebecker Straße	197		223	
09.0	Scherlebecker Straße	227		239	
09.0	Scherlebecker Straße	243		249	
09.0	Scherlebecker Straße	251		271	
09.0	Scherlebecker Straße	275		299	
09.0	Scherlebecker Straße	301		353	
09.0	Scherlebecker Straße	399		435	
09.0	Schreberstraße	1		49	
09.0	Schreberstraße	2		34	
09.0	Westerholter Straße	441		447	
09.0	Westerholter Straße	446		454	
09.0	Westerholter Straße	549		559	



WAHLBEZIRK	STRASSENNAME	HSNR-VON	HSNR-VON -ZUSATZ	HSNR-BIS	HSNR-BIS -ZUSATZ
<b>Wahlbezirk 10.0</b>					
10.0	Am Steinbrink		2		18
10.0	An der Gertrudenau		1		22
10.0	Bismarckstraße		1		47
10.0	Bismarckstraße		2		48
10.0	Bismarckstraße		49		87
10.0	Bismarckstraße		50		88
10.0	Elper Straße		1		11
10.0	Elper Straße		28		70
10.0	Elper Straße		65		87 d
10.0	Elper Straße		72		102
10.0	Elper Straße		89		91
10.0	Elper Straße		101		103
10.0	Elper Straße		104		114
10.0	Elper Straße		113		119
10.0	Fasanenweg		3		24
10.0	Gerstenkamp		1		29
10.0	Gertrudenstraße		3		5 a
10.0	Gertrudenstraße		7		9
10.0	Gertrudenstraße		15		49
10.0	Hasenkämpe		1		19
10.0	Hasenkämpe		2		24
10.0	Helenenstraße		1		3 d
10.0	Helenenstraße		2		10 d
10.0	Helenenstraße		5		7 b
10.0	Helenenstraße		7 c		9 b
10.0	Helenenstraße		11		33
10.0	Helenenstraße		12		32
10.0	Hohes Feld		1		23
10.0	Hohes Feld		2		24
10.0	Hohes Feld		25		45
10.0	Ilsestraße		1		41
10.0	Ilsestraße		2		50
10.0	Im Bockholter Winkel		1		11
10.0	Kaiserallee		1		47
10.0	Kaiserallee		2		10
10.0	Kaiserallee		12		28
10.0	Kaiserallee		30		42
10.0	Kaiserallee		49		103
10.0	Kaiserallee		50		98
10.0	Kampstraße		7		9
10.0	Kampstraße		16		20
10.0	Karl-Hermann-Straße		1		9 d
10.0	Karl-Hermann-Straße		2		10 d
10.0	Karl-Hermann-Straße		11		19
10.0	Karl-Hermann-Straße		12		14
10.0	Margenboomstraße		9		31 b
10.0	Margenboomstraße		10		38
10.0	Margenboomstraße		40		70
10.0	Roggenkamp		1		38
10.0	Scherlebecker Straße		2		272
10.0	Scherlebecker Straße		274		304 b
10.0	Scherlebecker Straße		306		350 b
10.0	Scherlebecker Straße		354		354
10.0	Scherlebecker Straße		378		390
10.0	Schlägelstraße		1		1
10.0	Schlägelstraße		1 a		15 b

WAHLBEZIRK	STRASSENNAME	HSNR-VON	HSNR-VON -ZUSATZ	HSNR-BIS	HSNR-BIS -ZUSATZ
10.0	Schlägelstraße	2		34	
10.0	Weizenkamp	1		29	
10.0	Wolfgangstraße	2		8	b
10.0	Wolfgangstraße	3		9	
10.0	Wolfgangstraße	10		14	b
10.0	Wolfgangstraße	11		11	
10.0	Wolfgangstraße	16	a	44	
10.0	Wolfgangstraße	21		45	

WAHLBEZIRK	STRASSENNAME	HSNR-VON	HSNR-VON -ZUSATZ	HSNR-BIS	HSNR-BIS -ZUSATZ
<b>Wahlbezirk 11.0</b>					
11.0	Am Knie		1		25
11.0	Am Knie		2		24
11.0	Am Pösken		1		3 b
11.0	Am Pösken		2		10
11.0	Am Pösken		5		15
11.0	Am Pösken		12		18
11.0	Barbara-Kirchplatz		2		10
11.0	Dr.-Klausener-Weg		1		9
11.0	Dr.-Klausener-Weg		4		12
11.0	Dr.-Klausener-Weg		14		16
11.0	Feldstraße		113		127
11.0	Feldstraße		126		140 b
11.0	Feldstraße		129		137
11.0	Feldstraße		142		162
11.0	Feldstraße		147		155 a
11.0	Feldstraße		170		170 a
11.0	Föhrenkamp		1		15
11.0	Föhrenkamp		2		20
11.0	Husemannstraße		23		57
11.0	Husemannstraße		28		60
11.0	Imbuschstraße		1		33 b
11.0	Imbuschstraße		2		50
11.0	Kamillenweg		1		63
11.0	Kornblumenweg		1		59
11.0	Lennestraße		1		10
11.0	Löwenzahnweg		1		76
11.0	Lupinenweg		1		11
11.0	Malvenplatz				
11.0	Mohnblumenweg				
11.0	Otto-Hue-Weg		1		7
11.0	Otto-Hue-Weg		2		16
11.0	Paschenbergstraße		74		98
11.0	Paschenbergstraße		89		107
11.0	Paschenbergstraße		109		125
11.0	Paschenbergstraße		112		124 a
11.0	Paschenbergstraße		127		161
11.0	Paschenbergstraße		134		140
11.0	Paschenbergstraße		146		152
11.0	Schiernfeldstraße		1		15
11.0	Schiernfeldstraße		2 a		26
11.0	Schiernfeldstraße		17		19
11.0	Schlehenkamp		1		26
11.0	Schlehenkamp		27		29
11.0	Siedlungsstraße		1		19
11.0	Siedlungsstraße		2		18
11.0	Siedlungsstraße		20		28
11.0	Siedlungsstraße		21		27
11.0	Talweg				
11.0	Westerholter Straße		582		610 a
11.0	Westerholter Straße		601		605
11.0	Westerholter Straße		607		609
11.0	Westerholter Straße		612		614 a
11.0	Westerholter Straße		613		629
11.0	Westerholter Straße		616		636
11.0	Westfalenweg		1		5
11.0	Westfalenweg		6		28

WAHLBEZIRK	STRASSENNAME	HSNR-VON	HSNR-VON -ZUSATZ	HSNR-BIS	HSNR-BIS -ZUSATZ
11.0	Westfalenweg	7		63	
11.0	Westfalenweg	40		54	
11.0	Westfalenweg	70		98	
11.0	Westfalenweg	71		105	
11.0	Zum Bauhof	3		10	

WAHLBEZIRK	STRASSENNAME	HSNR-VON	HSNR-VON -ZUSATZ	HSNR-BIS	HSNR-BIS -ZUSATZ
<b>Wahlbezirk 12.0</b>					
12.0	Achtenbecksweg	1		16	
12.0	Alte Berg	1		19	
12.0	Am Kräuterhof	11		31	
12.0	Am Technologiepark	1		10	
12.0	Barbarastraße	1		11	
12.0	Barbarastraße	2		12	
12.0	Charlottenburger Str.	1		17	a
12.0	Ebbelicher Weg	15		37	
12.0	Ebbelicher Weg	30		32	
12.0	Ernst-Reuter-Platz	1		8	a
12.0	Feldstraße	13		23	
12.0	Feldstraße	26		40	
12.0	Feldstraße	29		41	
12.0	Feldstraße	43		51	
12.0	Feldstraße	46		64	
12.0	Feldstraße	53		83	
12.0	Feldstraße	86		100	
12.0	Feldstraße	87		101	
12.0	Feldstraße	102		120	
12.0	Feldstraße	103		109	b
12.0	Friedrichshainer Weg	1		3	
12.0	Friedrichstraße	3		13	
12.0	Friedrichstraße	4		28	
12.0	Friedrichstraße	15		23	
12.0	Friedrichstraße	25		27	
12.0	Friedrichstraße	32		42	
12.0	Hexenkuhle	1		20	
12.0	Hohe Bredde	3		4	
12.0	Höhenweg	1		11	
12.0	Husemannstraße	1		21	
12.0	Husemannstraße	2		10	
12.0	Husemannstraße	12		26	
12.0	Kerbelweg	1		4	
12.0	Knappenstraße	1	a	11	b
12.0	Knappenstraße	2	a	10	
12.0	Köpenicker Weg	1		1	
12.0	Kreuzbergweg	1		5	
12.0	Lichtenberger Straße	1		11	
12.0	Ludwig-Schweisfurth-Str.	1		24	
12.0	Marienstraße	1		12	
12.0	Nesselrodestraße	1		50	
12.0	Nesselrodestraße	51		92	
12.0	Neuköllner Straße	1		19	
12.0	Neuköllner Straße	8		20	
12.0	Neuköllner Straße	21		25	
12.0	Neuköllner Straße	27		27	
12.0	Neuköllner Straße	40		44	
12.0	Otto-Lenz-Straße	1		7	
12.0	Otto-Lenz-Straße	2		8	
12.0	Otto-Lenz-Straße	9		25	
12.0	Otto-Lenz-Straße	10		18	
12.0	Otto-Lenz-Straße	27		39	
12.0	Pankower Straße	2		10	
12.0	Pankower Straße	12		20	
12.0	Pankower Straße	22		30	
12.0	Paschenbergstraße	31		55	

WAHLBEZIRK	STRASSENNAME	HSNR-VON	HSNR-VON -ZUSATZ	HSNR-BIS	HSNR-BIS -ZUSATZ
12.0	Paschenbergstraße	34		42	
12.0	Paschenbergstraße	50		50	
12.0	Paschenbergstraße	52		66	
12.0	Prenzlauer-Berg-Str.	2		18	
12.0	Reinickendorfer Str.	1		14	
12.0	Rosmarinweg	1		6	a
12.0	Schöneberger Weg	1		5	
12.0	Springkamp	1		12	
12.0	Staakener Straße	11		35	
12.0	Staakener Straße	38		44	
12.0	Staakener Straße	39		47	
12.0	Steglitzer Straße	1		11	
12.0	Steglitzer Straße	2		4	
12.0	Tempelhofer Weg	1		5	
12.0	Treptower Weg	1		4	
12.0	Weddingstraße	2	a	46	
12.0	Weißenseeweg	1		3	
12.0	Wilmsdorfer Weg	1		5	
12.0	Zehlendorfer Straße	1		9	
12.0	Zehlendorfer Straße	2		8	

WAHLBEZIRK	STRASSENNAME	HSNR-VON	HSNR-VON -ZUSATZ	HSNR-BIS	HSNR-BIS -ZUSATZ
<b>Wahlbezirk 13.0</b>					
13.0	Altenburger Straße	1		19	
13.0	Altenburger Straße	2		20	
13.0	Bachstraße	109		115	
13.0	Bachstraße	110		110	
13.0	Beethovenstraße	1		3	
13.0	Beethovenstraße	2		2	
13.0	Beethovenstraße	4		20	
13.0	Beethovenstraße	5		7	
13.0	Beethovenstraße	13		13	
13.0	Beethovenstraße	22		40	
13.0	Beethovenstraße	42		52	
13.0	Beethovenstraße	59		75	
13.0	Dessauer Straße	4		11	f
13.0	Distelkamp	1		26	b
13.0	Elsa-Brändström-Straße	9		29	
13.0	Eschenweg	2		40	
13.0	Eschenweg	3		5	
13.0	Eschenweg	21		31	
13.0	Eschenweg	33		39	
13.0	Eschenweg	41		41	
13.0	Fliederweg	1		9	
13.0	Fritz-Erler-Straße	2		4	
13.0	Graf-Bernadotte-Str.	1		19	
13.0	Graf-Bernadotte-Str.	2		18	
13.0	Henri-Dunant-Straße	1		13	
13.0	Hollenbeck	1		27	
13.0	Hollenbeck	2		26	
13.0	Kirchstraße	1		25	
13.0	Kirchstraße	6		26	
13.0	Kirchstraße	28		40	
13.0	Kirchstraße	29		41	
13.0	Kirchstraße	45		59	
13.0	Kirchstraße	52		56	
13.0	Kirchstraße	58		64	
13.0	Kirchstraße	72		86	
13.0	Kirchstraße	73		87	
13.0	Kurt-Weill-Weg	1		13	
13.0	Lortzingstraße	1		7	
13.0	Lortzingstraße	2	a	8	b
13.0	Lortzingstraße	9		9	
13.0	Mittelstraße	33		57	
13.0	Mittelstraße	40		50	
13.0	Mittelstraße	52		60	
13.0	Mittelstraße	59		69	
13.0	Mozartstraße	3		4	
13.0	Mozartstraße	5		11	
13.0	Mozartstraße	6		14	b
13.0	Mozartstraße	13		13	
13.0	Rohrkamp	1		22	
13.0	Rosenweg	2		10	
13.0	Rosenweg	5		9	
13.0	Schubertstraße	1		4	
13.0	Schubertstraße	6	a	14	b
13.0	Schubertstraße	7		11	
13.0	Schubertstraße	13		13	
13.0	Schulstraße	21		27	

WAHLBEZIRK	STRASSENNAME	HSNR-VON	HSNR-VON -ZUSATZ	HSNR-BIS	HSNR-BIS -ZUSATZ
13.0	Schulstraße	30		50	b
13.0	Schulstraße	31		49	
13.0	Schulstraße	52		56	
13.0	Schulstraße	61		73	
13.0	Schulstraße	62		66	a
13.0	Schulstraße	68		72	
13.0	Tannenweg	5		27	
13.0	Tannenweg	8		14	
13.0	Tannenweg	16		20	
13.0	Teichstraße	2		6	
13.0	Teichstraße	12		30	
13.0	Über den Knöchel	1		39	
13.0	Über den Knöchel	12		42	
13.0	Über den Knöchel	44		50	
13.0	Über den Knöchel	58		64	
13.0	Über den Knöchel	66		86	
13.0	Über den Knöchel	67		83	
13.0	Über den Knöchel	91		101	
13.0	Über den Knöchel	94		94	
13.0	Über den Knöchel	124		140	
13.0	Über den Knöchel	142		148	
13.0	Uferstraße	3		9	
13.0	Uferstraße	4		18	
13.0	Uferstraße	17		55	
13.0	Uferstraße	20		44	a
13.0	Uferstraße	57		65	
13.0	Uferstraße	58		58	
13.0	Uferstraße	71		75	
13.0	Zum Rodelberg	1		15	
13.0	Zum Rodelberg	2		14	



WAHLBEZIRK	STRASSENNAME	HSNR-VON	HSNR-VON -ZUSATZ	HSNR-BIS	HSNR-BIS -ZUSATZ
<b>Wahlbezirk 14.0</b>					
14.0	An der Halde	1		10	
14.0	Bachstraße	2		28	
14.0	Bachstraße	3		17	
14.0	Bachstraße	21		39	
14.0	Bachstraße	40		40	
14.0	Bachstraße	41		45	
14.0	Bachstraße	44	a	44	c
14.0	Bachstraße	46		56	
14.0	Bachstraße	68		82	
14.0	Bachstraße	75		75	
14.0	Bachstraße	81		83	
14.0	Bachstraße	85		85	d
14.0	Bachstraße	87		91	
14.0	Bachstraße	90		90	
14.0	Bachstraße	93		105	
14.0	Blitzkuhle	81		89	
14.0	Bodenbacher Straße	2		25	
14.0	Chemnitzer Straße	1		9	
14.0	Chemnitzer Straße	2		20	
14.0	Chemnitzer Straße	11		21	a
14.0	Dresdener Straße	2		16	
14.0	Dresdener Straße	3		13	
14.0	Dresdener Straße	18		34	
14.0	Eisenacher Straße	1		19	
14.0	Erfurter Straße	1		15	
14.0	Erfurter Straße	2		20	
14.0	Erfurter Straße	17		21	
14.0	Falkenauer Weg	1		12	
14.0	Freiwaldauer Weg	1		5	
14.0	Freiwaldauer Weg	2		6	
14.0	Gablonzer Weg	1		6	
14.0	Josefstraße	26		64	
14.0	Josefstraße	27		55	
14.0	Josefstraße	65		99	
14.0	Josefstraße	66		74	
14.0	Josefstraße	80		82	
14.0	Josefstraße	105		109	
14.0	Josefstraße	110		124	
14.0	Josefstraße	111		127	
14.0	Karlsbader Straße	1		27	
14.0	Leipziger Straße	1		11	d
14.0	Leipziger Straße	4		10	
14.0	Magdeburger Straße	1		1	
14.0	Magdeburger Straße	6		12	
14.0	Magdeburger Straße	7		23	c
14.0	Magdeburger Straße	12	b	38	
14.0	Marpenstraße	29		29	
14.0	Meißener Straße	1		17	
14.0	Mertmannshof	1		5	
14.0	Pothmannshof	1		7	
14.0	Pothmannshof	9		15	
14.0	Pothmannshof	14		14	a
14.0	Reichenberger Straße	1		21	
14.0	Schulstraße	6		28	
14.0	Tiergartenstraße	2		4	a
14.0	Tiergartenstraße	6		12	a

WAHLBEZIRK	STRASSENNAME	HSNR-VON	HSNR-VON -ZUSATZ	HSNR-BIS	HSNR-BIS -ZUSATZ
14.0	Tiergartenstraße	9		67	
14.0	Tiergartenstraße	14		26	
14.0	Tiergartenstraße	38		54	
14.0	Tiergartenstraße	62		74	
14.0	Tiergartenstraße	69		75	
14.0	Troppauer Weg	1		6	
14.0	Über den Knöchel	150		150	
14.0	Über den Knöchel	178		178	
14.0	Über den Knöchel	187		191	
14.0	Weimarer Straße	1		20	
14.0	Westerholter Straße	339		347	
14.0	Westerholter Straße	356		358	
14.0	Westerholter Straße	376		404	
14.0	Westerholter Straße	379		419	a
14.0	Westerholter Straße	421		429	
14.0	Zwickauer Straße	2		12	

WAHLBEZIRK	STRASSENNAME	HSNR-VON	HSNR-VON -ZUSATZ	HSNR-BIS	HSNR-BIS -ZUSATZ
<b>Wahlbezirk 15.0</b>					
15.0	Bert-Brecht-Straße	1		9	
15.0	Bussardweg	1	a	53	
15.0	Distelner Heide	6		23	
15.0	Distelner Straße	1		25	
15.0	Distelner Straße	2		14	
15.0	Distelner Straße	22		22	
15.0	Distelner Straße	27		33	
15.0	Distelner Straße	30		30	
15.0	Distelner Straße	35		39	
15.0	Eulenweg	1		20	
15.0	Georg-Büchner-Straße	2		2	
15.0	Georg-Büchner-Straße	3		31	
15.0	Georg-Büchner-Straße	4		6	
15.0	Goethe-Gärten	1		35	
15.0	Habichtweg	1		38	
15.0	Heinestraße	1		40	
15.0	Holzheide				
15.0	Im Nonnenkamp	4		66	
15.0	Im Nonnenkamp	21		43	
15.0	Im Nonnenkamp	45		65	
15.0	Josefstraße	3		19	
15.0	Josefstraße	14		24	
15.0	Kaiserstraße	143		143	
15.0	Kaiserstraße	145		147	
15.0	Kaiserstraße	150		158	
15.0	Kaiserstraße	153		163	
15.0	Kaiserstraße	160		170	
15.0	Kaiserstraße	173		187	
15.0	Kaiserstraße	174		190	
15.0	Kaiserstraße	189		213	
15.0	Kaiserstraße	192		222	
15.0	Kaiserstraße	217		223	
15.0	Kaiserstraße	228		258	
15.0	Kaiserstraße	255		265	
15.0	Kaiserstraße	260		264	
15.0	Kleiststraße	1		209	
15.0	Lessingstraße	1		15	b
15.0	Markusstraße	1		50	
15.0	Nonnenkampsteg	2		2	
15.0	Reitkamp	3		9	
15.0	Reitkamp	6		22	
15.0	Reitkamp	28		40	
15.0	Reitkamp	31		41	
15.0	Reitkamp	42		50	
15.0	Reitkamp	43		53	
15.0	Reitkamp	54		90	
15.0	Reitkamp	55	a	61	
15.0	Schillerstraße	1		14	
15.0	Schulstraße	1		5	
15.0	Schulstraße	7		15	
15.0	Snirgelskamp	1		29	
15.0	Snirgelskamp	2		22	
15.0	Uhlandstraße	59		69	
15.0	Uhlandstraße	64		74	
15.0	Uhlandstraße	81		87	
15.0	Uhlandstraße	84		124	

WAHLBEZIRK	STRASSENNAME	HSNR-VON	HSNR-VON -ZUSATZ	HSNR-BIS	HSNR-BIS -ZUSATZ
15.0	Uhlandstraße	89		93	
15.0	Uhlandstraße	133		133	
15.0	Uhlandstraße	147		149	
15.0	Zechenstraße	1		31	
15.0	Zum Nonnenkamp	4		16	
15.0	Zum Nonnenkamp	7		75	
15.0	Zur Alten Mühle	1		3	
15.0	Zur Alten Mühle	2		26	
15.0	Zur Alten Mühle	23		25	

WAHLBEZIRK	STRASSENNAME	HSNR-VON	HSNR-VON -ZUSATZ	HSNR-BIS	HSNR-BIS -ZUSATZ
<b>Wahlbezirk 16.0</b>					
16.0	Am Bramhügel				
16.0	Am Wittkamp		1		12
16.0	Antoniusplatz		2		2
16.0	Antoniusstraße		1		15
16.0	Antoniusstraße		16		22
16.0	Antoniusstraße		17		29
16.0	Antoniusstraße		24		26
16.0	Antoniusstraße		31		35
16.0	Blumenstraße		1		1
16.0	Blumenstraße		3		5
16.0	Brinkertgasse		1		3
16.0	Ebbelicher Weg		55		55
16.0	Ebbelicher Weg		56		70
16.0	Ewaldstraße		1		7
16.0	Ewaldstraße		4		20
16.0	Ewaldstraße		9		27
16.0	Ewaldstraße		22		30
16.0	Ewaldstraße		32		36
16.0	Gartenstraße		9		29
16.0	Gartenstraße		14		28
16.0	Gartenstraße		31		63
16.0	Gartenstraße		40		56
16.0	Hermann-Schäfers-Straße		1		21
16.0	Hermannstraße		1		9
16.0	Hermannstraße		2		14
16.0	Hermannstraße		11		27
16.0	Hermannstraße		16		40
16.0	Hertener Straße		125		125
16.0	Im Schloßpark		1		15
16.0	Im Schloßpark		2		12
16.0	Im Schloßpark		16 a		20
16.0	In der Feige		3		25
16.0	In der Feige		4		8
16.0	In der Feige		14		34
16.0	In der Feige		36		60
16.0	In der Feige		47		51
16.0	In der Feige		57 a		59
16.0	In der Feige		62		62
16.0	In der Feige		62 a		90
16.0	Kaiserstraße		62		78
16.0	Kaiserstraße		73		79
16.0	Kerkhofskamp		1		21
16.0	Konrad-Adenauer-Str.		1		17
16.0	Konrad-Adenauer-Str.		6		10
16.0	Konrad-Adenauer-Str.		12		12
16.0	Kurt-Schumacher-Str.		2		8
16.0	Kurt-Schumacher-Str.		7		7
16.0	Kurt-Schumacher-Str.		10		28
16.0	Kurt-Schumacher-Str.		29		31 i
16.0	Kurt-Schumacher-Str.		30		44
16.0	Kurt-Schumacher-Str.		33		39
16.0	Kurt-Schumacher-Str.		46		54
16.0	Kurt-Schumacher-Str.		56		62
16.0	Marktplatz		1		7
16.0	Otto-Wels-Platz				
16.0	Papst-Johannes-Straße		1		15

WAHLBEZIRK	STRASSENNAME	HSNR-VON	HSNR-VON -ZUSATZ	HSNR-BIS	HSNR-BIS -ZUSATZ
16.0	Papst-Johannes-Straße	2		2	
16.0	Parkgasse	1		7	
16.0	Parkgasse	4		8	
16.0	Pastoratsweg	1		7	
16.0	Resser Grenzweg	7		7	
16.0	Resser Weg	1		11	
16.0	Resser Weg	2		14	
16.0	Resser Weg	16		36	
16.0	Resser Weg	40		40	
16.0	Schützenstraße	2		20	
16.0	Schützenstraße	3		23	
16.0	Simmenauer Weg	1		10	
16.0	Stuckengasse				
16.0	Theodor-Heuss-Str.	1		5	
16.0	Theodor-Heuss-Str.	2		14	
16.0	Theodor-Heuss-Str.	15		39	
16.0	Theodor-Heuss-Str.	18		58	
16.0	Vitusstraße	1		3	
16.0	Vitusstraße	7		25	
16.0	Vitusstraße	10		32	
16.0	Zur Kranzplatte	2		3	

WAHLBEZIRK	STRASSENNAME	HSNR-VON	HSNR-VON -ZUSATZ	HSNR-BIS	HSNR-BIS -ZUSATZ
<b>Wahlbezirk 17.0</b>					
17.0	Am Wilhelmsplatz		2		4
17.0	Am Wilhelmsplatz		3		3
17.0	Am Wilhelmsplatz		4 a		4 a
17.0	Am Wilhelmsplatz		6		8
17.0	An der Feuerwache		2		18
17.0	An der Feuerwache		18 a		24
17.0	Beckmannskamp		1		35
17.0	Beckmannskamp		2		34
17.0	Butenkamp		1		16
17.0	Ewaldstraße		33		45
17.0	Ewaldstraße		40		46
17.0	Fabianusweg		1		7
17.0	Forststraße		1		21
17.0	Forststraße		4		28
17.0	Hochstraße		2		14
17.0	Hochstraße		3		9
17.0	Hochstraße		16		24
17.0	Hochstraße		17		23
17.0	Hochstraße		28		52
17.0	Hochstraße		31		41
17.0	Hospitalstraße		1		13
17.0	Hospitalstraße		2		34
17.0	Hospitalstraße		15		29
17.0	Hospitalstraße		31		55
17.0	Hospitalstraße		38		64
17.0	Julie-Postel-Straße		1		107
17.0	Julie-Postel-Straße		2		80
17.0	Julie-Postel-Straße		82		108
17.0	Kaiserstraße		82		100
17.0	Kurkamp				
17.0	Nimrodstraße		2 a		20
17.0	Nimrodstraße		3		15
17.0	Nimrodstraße		19		39
17.0	Nimrodstraße		22		36
17.0	Rotdornweg				
17.0	Schützenstraße		32		38
17.0	Schützenstraße		35		57
17.0	Schützenstraße		42		48
17.0	Schützenstraße		50		60
17.0	Schützenstraße		61		61
17.0	Schützenstraße		62		70
17.0	Schützenstraße		65		79
17.0	Schützenstraße		72		84
17.0	Sebastianusweg		1		12
17.0	Waldstraße		1		7 b
17.0	Waldstraße		2		18
17.0	Waldstraße		13		15
17.0	Waldstraße		19		23 a
17.0	Waldstraße		24		32
17.0	Weißdornweg		1		27
17.0	Wilhelmsplatz				
17.0	Wilhelmstraße		2		6
17.0	Wilhelmstraße		3		23
17.0	Wilhelmstraße		10		20
17.0	Wilhelmstraße		22		36
17.0	Wilhelmstraße		25		39

WAHLBEZIRK	STRASSENNAME	HSNR-VON	HSNR-VON -ZUSATZ	HSNR-BIS	HSNR-BIS -ZUSATZ
<b>Wahlbezirk 18.0</b>					
18.0	Am Kessner Berg	4		13	
18.0	Feldstraße	2		8	
18.0	Gartenstraße	58		64	
18.0	Gartenstraße	69		103	
18.0	Gartenstraße	70		94	
18.0	Haempenkamp	3		9	
18.0	Haempenkamp	11		21	b
18.0	Haempenkamp	16		24	
18.0	Im Hörstchen	1		9	
18.0	Im Hörstchen	2		8	
18.0	Im Winkel	3		13	
18.0	Im Winkel	6		12	
18.0	Im Winkel	15		37	
18.0	Im Winkel	16		30	
18.0	Im Winkel	32		36	
18.0	In den Uhlenwiesen	1	a	14	
18.0	In den Uhlenwiesen	15		28	
18.0	In den Uhlenwiesen	30		42	
18.0	In den Uhlenwiesen	31		37	
18.0	In der Kuriger Heide	1		7	a
18.0	In der Kuriger Heide	4		14	
18.0	Jägerstraße	1		51	
18.0	Jägerstraße	2		10	
18.0	Jägerstraße	12		42	
18.0	Jägerstraße	53		105	
18.0	Jägerstraße	54		98	
18.0	Jägerstraße	102		132	b
18.0	Kaiserstraße	89		93	
18.0	Kaiserstraße	95		117	
18.0	Kaiserstraße	106		112	
18.0	Kaiserstraße	114		130	
18.0	Kaiserstraße	125		129	
18.0	Kaiserstraße	131		137	
18.0	Kiebitzweg	1		32	
18.0	Lerchenpfad	1		79	
18.0	Max-Horkheimer-Weg	1		13	
18.0	Max-Horkheimer-Weg	2		20	
18.0	Nimrodstraße	83		87	
18.0	Nimrodstraße	181		183	
18.0	Nimrodstraße	182		184	
18.0	Rabenhorst	1		35	
18.0	Rabenhorst	6		36	
18.0	Schwalbenweg	1		4	
18.0	Spanenkamp	1	a	17	d
18.0	Spanenkamp	2	a	16	e
18.0	Spanenkamp	19		29	d
18.0	Spanenkamp	22	a	34	b
18.0	Spanenkamp	31		37	
18.0	Spanenkamp	36		40	
18.0	Sperberhorst	1		4	
18.0	Theodor-W.-Adorno-Weg	1		45	
18.0	Theodor-W.-Adorno-Weg	2		12	
18.0	Uhlandstraße	1		31	
18.0	Uhlandstraße	2		22	
18.0	Uhlandstraße	33		57	
18.0	Uhlandstraße	40		50	



WAHLBEZIRK	STRASSENNAME	HSNR-VON	HSNR-VON -ZUSATZ	HSNR-BIS	HSNR-BIS -ZUSATZ
18.0	Umlandstraße	52		62	
18.0	Waldstraße	27		31	
18.0	Walter-Benjamin-Weg	2		22	
18.0	Zeisigweg	1		4	

WAHLBEZIRK	STRASSENNAME	HSNR-VON	HSNR-VON -ZUSATZ	HSNR-BIS	HSNR-BIS -ZUSATZ
<b>Wahlbezirk 19.0</b>					
19.0	Dietrich-Bonnhoefer-Weg	1		6	
19.0	Elisabethstraße	2		14	
19.0	Elisabethstraße	7		13	
19.0	Elisabethstraße	15		21	
19.0	Elisabethstraße	16		28	
19.0	Ewaldstraße	48		62	
19.0	Ewaldstraße	53		69	
19.0	Ewaldstraße	64		70	
19.0	Ewaldstraße	71		85	a
19.0	Ewaldstraße	74		76	
19.0	Ewaldstraße	78		94	
19.0	Ewaldstraße	87		99	
19.0	Ewaldstraße	96		98	
19.0	Ewaldstraße	100		104	
19.0	Ewaldstraße	101		107	
19.0	Ewaldstraße	106		118	
19.0	Ewaldstraße	109		125	
19.0	Ewaldstraße	124		132	
19.0	Ewaldstraße	127		145	
19.0	Ewaldstraße	136		144	
19.0	Falknerstraße	2		8	
19.0	Falknerstraße	9		14	
19.0	Fockenkamp	2		40	
19.0	Fockenkamp	3		19	
19.0	Fockenkamp	21		41	
19.0	Fockenkamp	42		44	
19.0	Fockenkamp	43		45	
19.0	Gottfried-Könzgen-Str.	1		12	
19.0	Gottfried-Könzgen-Str.	13		30	
19.0	Hubertusstraße	2		14	
19.0	In der Feige	75		87	
19.0	In der Feige	92		118	
19.0	Schneeberger Straße	1		35	
19.0	Schützenstraße	81		105	
19.0	Schützenstraße	86	a	86	e
19.0	Schützenstraße	88		90	
19.0	Schützenstraße	107		109	a
19.0	Schützenstraße	111		113	
19.0	Schützenstraße	116		126	
19.0	Schützenstraße	128		148	
19.0	Schützenstraße	147		153	
19.0	Schützenstraße	150		166	
19.0	Sophienhof	1		20	
19.0	Sophienstraße	1		13	b
19.0	Sophienstraße	15	a	21	b
19.0	Theodor-Fliedner-Weg	6		6	
19.0	Wiesenstraße	1		1	
19.0	Wiesenstraße	6		28	
19.0	Wiesenstraße	17		27	
19.0	Wiesenstraße	30		32	

WAHLBEZIRK	STRASSENNAME	HSNR-VON	HSNR-VON -ZUSATZ	HSNR-BIS	HSNR-BIS -ZUSATZ
<b>Wahlbezirk 20.0</b>					
20.0	Am Alten Depot	7	a	34	
20.0	Clemensstraße	2		12	
20.0	Clemensstraße	14		20	
20.0	Dr.-Loewenstein-Straße	1		44	
20.0	Ewaldstraße	168		224	
20.0	Ewaldstraße	223		241	b
20.0	Ewaldstraße	230		238	
20.0	Ewaldstraße	249	a	253	b
20.0	Gravelottestraße	3		15	
20.0	Gravelottestraße	4		18	
20.0	Hans-Senkel-Platz	1		1	
20.0	Heinrich-Lersch-Str.	1	a	3	b
20.0	Heinrich-Lersch-Str.	4		8	c
20.0	Heinrich-Lersch-Str.	7		9	f
20.0	Heinrich-Lersch-Str.	10	a	20	d
20.0	Heinrich-Lersch-Str.	11		23	b
20.0	In der Feige	93		123	
20.0	In der Feige	120		154	
20.0	In der Feige	125		167	
20.0	In der Feige	156		162	
20.0	In der Feige	164		174	
20.0	In der Feige	169		197	
20.0	In der Feige	199	a	213	c
20.0	In der Feige	200		210	b
20.0	Karl-Bröger-Weg	2		12	
20.0	Käthe-Kollwitz-Weg	2		8	
20.0	Neustraße	1		23	
20.0	Neustraße	2		20	
20.0	Neustraße	22		38	
20.0	Neustraße	27		33	
20.0	Schmale Straße	2		20	
20.0	Schmale Straße	9		17	
20.0	Sedanstraße	2		6	
20.0	Sedanstraße	3		11	b
20.0	Sedanstraße	10		16	e
20.0	Sedanstraße	19		21	
20.0	Sedanstraße	22		36	
20.0	Sedanstraße	23		45	c
20.0	Sedanstraße	40		60	a
20.0	Sedanstraße	49		85	
20.0	Sedanstraße	62		100	c
20.0	Spichernstraße	3		13	b
20.0	Spichernstraße	4		6	b
20.0	Spichernstraße	10		12	
20.0	Süder Markt	1		13	a
20.0	Wörthstraße	1		23	
20.0	Wörthstraße	2		6	b
20.0	Wörthstraße	8		10	
20.0	Wörthstraße	12		16	

WAHLBEZIRK	STRASSENNAME	HSNR-VON	HSNR-VON -ZUSATZ	HSNR-BIS	HSNR-BIS -ZUSATZ
<b>Wahlbezirk 21.0</b>					
21.0	Adalbertstraße	2		18	a
21.0	Adalbertstraße	20	a	20	b
21.0	Adalbertstraße	22		30	
21.0	Adalbertstraße	47		49	
21.0	Augustastraße	1		23	
21.0	Augustastraße	2		22	
21.0	Augustastraße	24		44	
21.0	Augustastraße	25		43	
21.0	Branderheide	1		27	
21.0	Branderheide	2		30	
21.0	Branderheide	31		47	
21.0	Branderheide	34		38	
21.0	Branderheide	40		42	
21.0	Breslauer Straße	1	a	9	b
21.0	Breslauer Straße	2	a	8	c
21.0	Breslauer Straße	10		18	b
21.0	Breslauer Straße	11	a	17	
21.0	Ewaldstraße	147		157	
21.0	Ewaldstraße	148		166	
21.0	Ewaldstraße	159		173	
21.0	Ewaldstraße	177		215	
21.0	Ewaldstraße	217		221	
21.0	Hedwigstraße	3		11	
21.0	Hedwigstraße	4		16	
21.0	Hedwigstraße	13	a	19	
21.0	Hedwigstraße	18		20	
21.0	Hedwigstraße	21		25	
21.0	Hedwigstraße	22		34	
21.0	Herner Straße	1		9	a
21.0	Herner Straße	2		8	
21.0	Herner Straße	10		22	a
21.0	Herner Straße	11		57	
21.0	Herner Straße	26		28	
21.0	Herner Straße	30		48	
21.0	Herner Straße	50		64	
21.0	Herner Straße	61		75	b
21.0	Herner Straße	66		78	e
21.0	Herseln	1		5	
21.0	Jägerstraße	134		136	
21.0	Jägerstraße	138		144	
21.0	Jägerstraße	146		154	
21.0	Jägerstraße	156		170	
21.0	Jägerstraße	172		188	
21.0	Jägerstraße	190		208	
21.0	Kampfbahn Katzenbusch	1		5	
21.0	Katzenbuschstr.	2		8	a
21.0	Katzenbuschstr.	3		3	
21.0	Katzenbuschstr.	54		54	
21.0	Moltkestraße	1		15	
21.0	Moltkestraße	4		14	
21.0	Nimrodstraße	43		65	
21.0	Nimrodstraße	58	a	60	a
21.0	Nimrodstraße	62		70	
21.0	Querstraße	2		6	
21.0	Roonstraße	2		18	
21.0	Roonstraße	5		15	

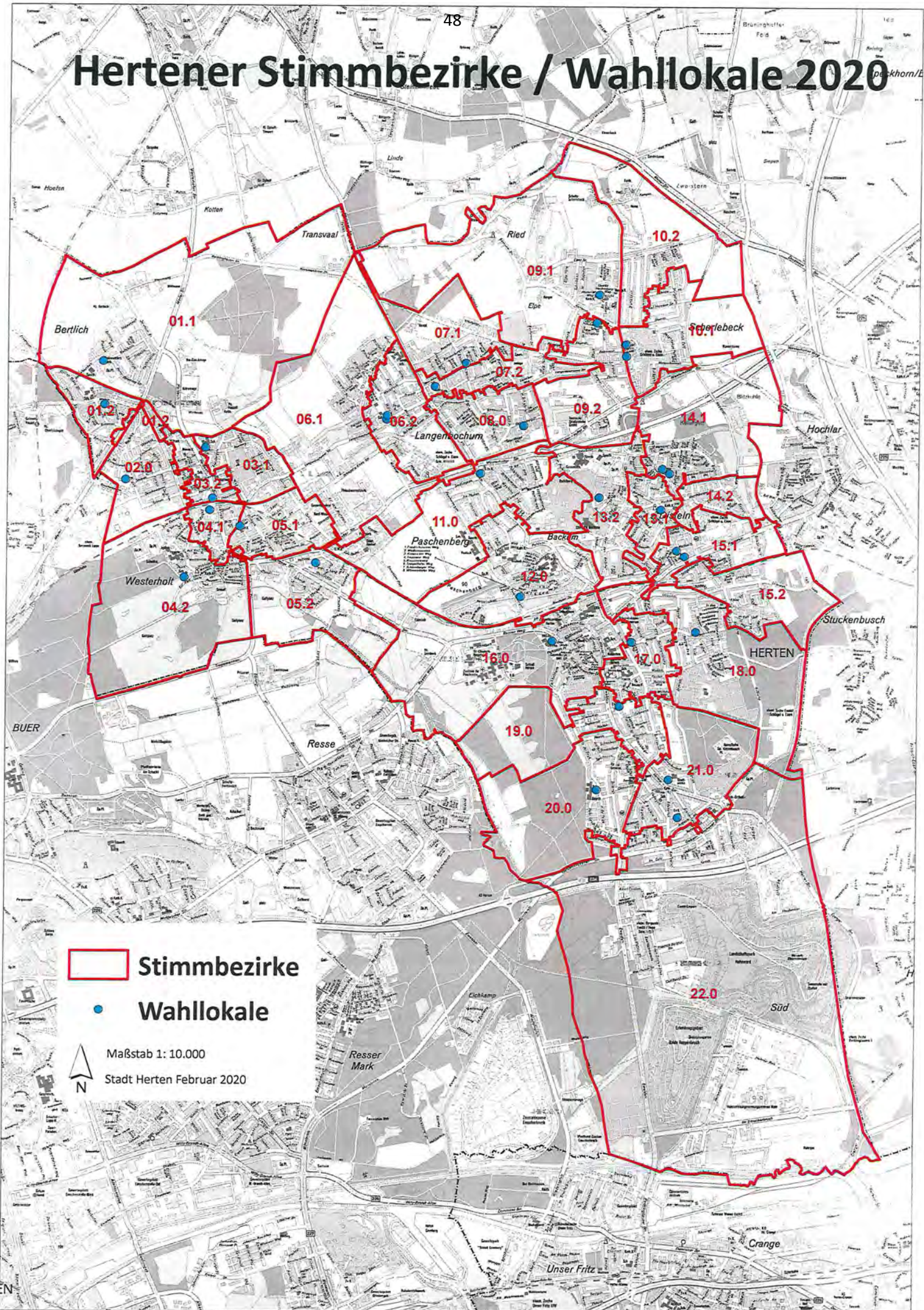
WAHLBEZIRK	STRASSENNAME	HSNR-VON	HSNR-VON -ZUSATZ	HSNR-BIS	HSNR-BIS -ZUSATZ
21.0	Roonstraße	17	a	19	
21.0	Roonstraße	21		27	
21.0	Roonstraße	29		39	
21.0	Roonstraße	30		36	
21.0	Wieschenbeck	2		40	
21.0	Wieschenbeck	19		47	
21.0	Wismarer Straße	2		4	c
21.0	Wismarer Straße	5	a	19	b
21.0	Wismarer Straße	6	a	18	

WAHLBEZIRK	STRASSENNAME	HSNR-VON	HSNR-VON -ZUSATZ	HSNR-BIS	HSNR-BIS -ZUSATZ
<b>Wahlbezirk 22.0</b>					
22.0	Adalbertstraße	50		50	
22.0	Adalbertstraße	54		60	
22.0	Adalbertstraße	57		57	
22.0	Albert-Einstein-Allee	1		9	
22.0	Albert-Einstein-Allee	2		34	
22.0	Albert-Einstein-Allee	36		40	
22.0	Am Graben	1		38	
22.0	Am Handweiser	3		7	
22.0	Cranger Straße	16		24	
22.0	Dachsweg	1		35	
22.0	Danziger Ring	2		48	
22.0	Danziger Ring	11		31	
22.0	Doncaster Platz	1		9	
22.0	Erich-Grisar-Weg	1		10	
22.0	Erich-Grisar-Weg	11		17	
22.0	Erich-Grisar-Weg	12	a	12	c
22.0	Erich-Grisar-Weg	14	a	16	c
22.0	Ewaldstraße	254		256	
22.0	Ewaldstraße	264		270	
22.0	Ewaldstraße	271		281	b
22.0	Ewaldstraße	283		301	
22.0	Ewaldstraße	476		486	
22.0	Gelsenkirchener Straße				
22.0	Grünberger Straße	2		24	
22.0	Grünberger Straße	3		31	
22.0	Herner Straße	82		94	
22.0	Herner Straße	96		120	b
22.0	Herner Straße	128		150	
22.0	Herner Straße	162		172	
22.0	Herner Straße	178		198	
22.0	Hertener Mark	2		9	
22.0	Hohewardstraße	1		29	
22.0	Hohewardstraße	2		40	b
22.0	Hohewardstraße	37		37	
22.0	Hohewardstraße	42	a	50	
22.0	Hohewardstraße	310		322	
22.0	Hohewardstraße	317		321	
22.0	Hohewardstraße	326		328	
22.0	Hohewardstraße	330		342	a
22.0	Hohewardstraße	333		341	
22.0	Hohewardstraße	343		401	
22.0	Hohewardstraße	346		360	
22.0	Im Dahl	1		83	
22.0	Im Emscherbruch	10		10	
22.0	Im Emscherbruch	11		11	
22.0	Im Emscherbruch	15		15	
22.0	Im Emscherbruch	20		20	
22.0	Im Fuchsbau	1		5	
22.0	Im Fuchsbau	2		6	
22.0	Im Hoppenbruch	1		11	
22.0	Im Hoppenbruch	2		10	
22.0	Industriestraße	2		14	
22.0	Industriestraße	5		15	
22.0	Karlstraße	3		13	d
22.0	Karlstraße	12	a	14	b
22.0	Karlstraße	15	a	23	c

WAHLBEZIRK	STRASSENNAME	HSNR-VON	HSNR-VON -ZUSATZ	HSNR-BIS	HSNR-BIS -ZUSATZ
22.0	Karlstraße	16	a	26	b
22.0	Karlstraße	25	a	35	b
22.0	Karlstraße	28		38	b
22.0	Karlstraße	37	a	51	
22.0	Karlstraße	40		50	b
22.0	Königsberger Straße	1		21	
22.0	Königsberger Straße	2		22	
22.0	Königsberger Straße	23		27	
22.0	Königsberger Straße	24		48	
22.0	Königsberger Straße	29		35	
22.0	Kösliner Straße	1		21	
22.0	Lise-Meitner-Straße	2		16	
22.0	Lise-Meitner-Straße	5		17	
22.0	Marie-Curie-Straße	1		14	
22.0	Max-Planck-Straße	2		6	
22.0	Selmshof	1		29	
22.0	Selmshof	2		24	
22.0	Selmshof	31		49	
22.0	Stuckenbuscher Weg				
22.0	Tilsiter Straße	1		17	
22.0	Tilsiter Straße	2		34	
22.0	Voßhorst	1		31	
22.0	Voßhorst	2		4	
22.0	Voßhorst	14		14	
22.0	Waldenburger Straße	45		65	a
22.0	Waldenburger Straße	50		64	
22.0	Werner-Heisenberg-Straße	1		14	



# Hertener Stimmbezirke / Wahllokale 2020



 **Stimmbezirke**

 **Wahllokale**



Maßstab 1: 10.000

Stadt Herten Februar 2020



## Öffentliche Bekanntmachung

### Beteiligungsbericht 2018 der Stadt Herten

Die Stadt Herten hat über ihre wirtschaftliche und nichtwirtschaftliche Betätigung in Betrieben und Unternehmen des öffentlichen wie privaten Rechts gem. § 117 Gemeindeordnung für das Land Nordrhein-Westfalen (GO NRW) jährlich einen Beteiligungsbericht zu erstellen. Der Beteiligungsbericht ist dem Rat und den Einwohnern zur Kenntnis zu bringen.

Der Beteiligungsbericht der Stadt Herten für das Jahr 2018 liegt ab sofort im

Fachdezernat Finanzen der Stadt Herten,  
Kurt-Schumacher-Str. 2,  
in den Räumen 206-210,  
45699 Herten

zu folgenden Zeiten öffentlich zur Einsichtnahme aus:

- montags 08.00 – 16.00 Uhr
- dienstags 08.00 – 12.30 Uhr
- mittwochs 08.00 – 12.30 Uhr
- donnerstags 08.00 – 12.30 Uhr und 14.00 – 17.30 Uhr
- freitags 08.00 – 12.30 Uhr.

Der Beteiligungsbericht 2018 kann auch online unter

<https://www.herten.de/verwaltung-politik/finanzenbeteiligungen/haushaltsdaten.html>

abgerufen werden.

gez. Fred Toplak  
Bürgermeister

**Ordnungsbehördliche Verordnung  
über das Offenhalten von  
Verkaufsstellen aus besonderem Anlass  
vom 26.02.2020**

Aufgrund des § 6 Abs. 1 des Gesetzes zur Regelung der Ladenöffnungszeiten (Ladenöffnungsgesetz – LÖG NRW) vom 16. November 2006 (GV. NRW. 2006 S. 516) in der Fassung vom 30.03.2018 wird von der Stadt Herten als örtliche Ordnungsbehörde gemäß dem Beschluss des Rates der Stadt Herten vom 19.02.2020 für das Stadtgebiet Herten verordnet:

**§ 1**

- (1) Im Stadtteil Herten-Mitte dürfen am:
- a) Sonntag, 17.05.2020, anlässlich des Blumenmarktes
  - b) Sonntag, 13.09.2020, anlässlich des Weinmarktes
  - c) Sonntag, 20.12.2020, anlässlich des Hertener Adventstreff

Verkaufsstellen von 13.00 Uhr bis 18.00 Uhr geöffnet sein.

Der Bezirk wird durch folgende Straßenabschnitte begrenzt:

Konrad-Adenauer-Straße ab Kurt-Schumacher-Straße, Theodor-Heuss-Straße bis Kurt-Schumacher-Straße (Anlage 2)

Die Verkaufsstellen beidseitig entlang der genannten Straßenabschnitte gehören zum Bezirk.

- (2) Im Stadtteil Herten-Westerholt dürfen am:
- a) Sonntag, 23.08.2020, anlässlich des Sommerfestes

Verkaufsstellen von 13.00 Uhr bis 18.00 Uhr geöffnet sein

Der Bezirk wird durch folgende Straßenabschnitte begrenzt:

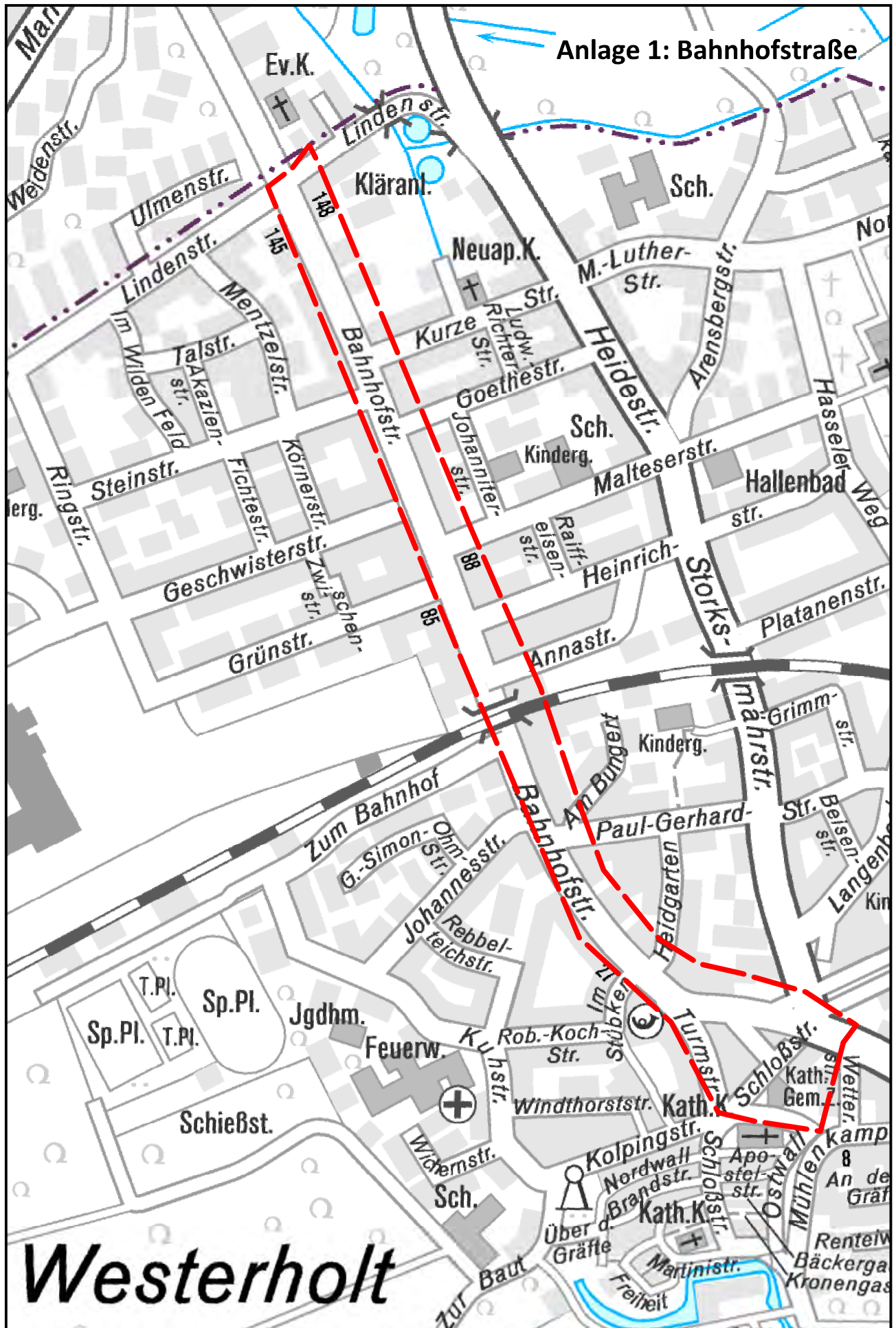
Bahnhofstraße von Lindenstraße bis Schloßstraße, Turmstraße (Anlage 1)

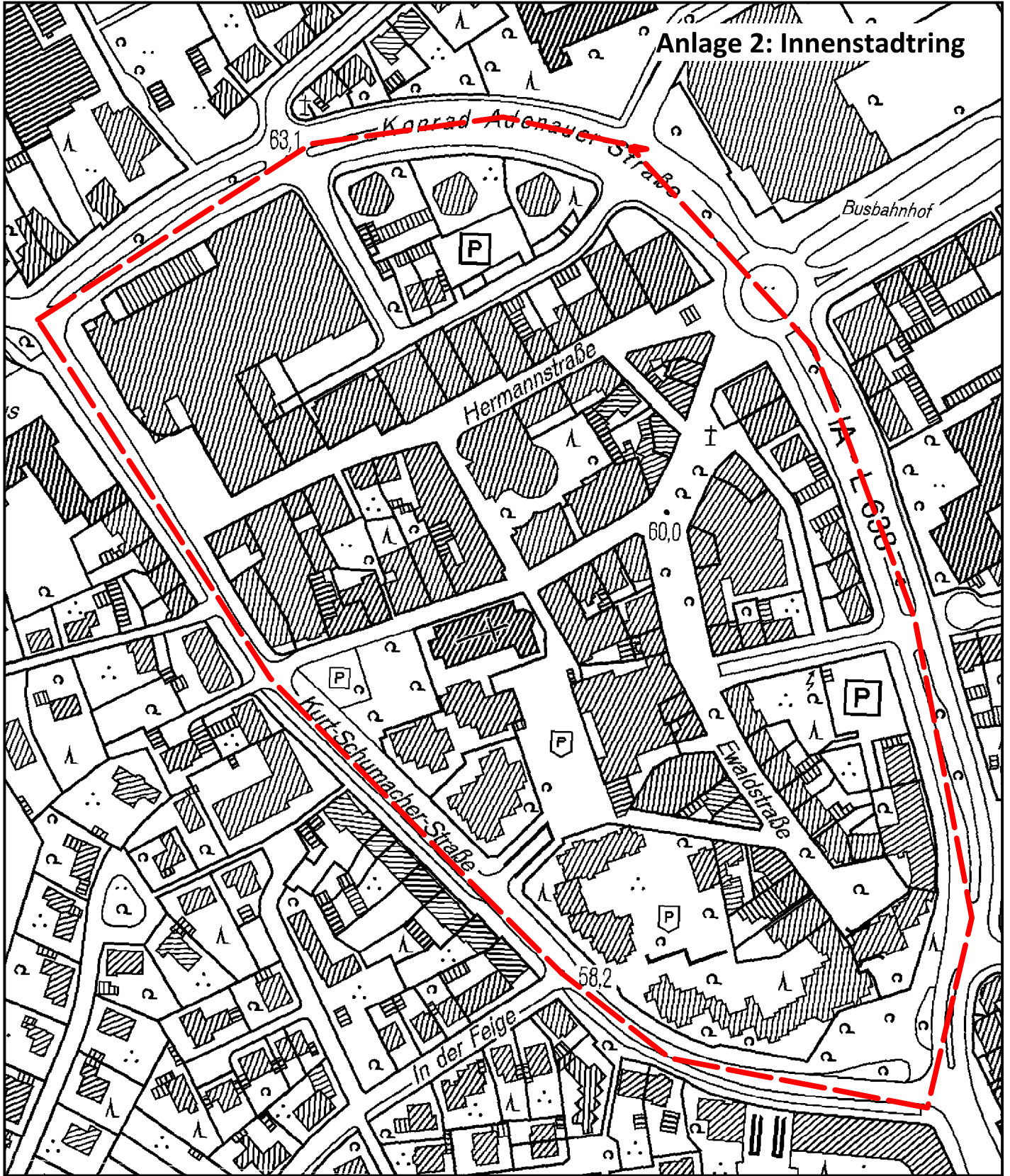
**§ 2**

- (1) Ordnungswidrig handelt, wer vorsätzlich oder fahrlässig im Rahmen des § 1 Verkaufsstellen außerhalb der dort zugelassenen Geschäftszeiten offen hält.
- (2) Die Ordnungswidrigkeit kann nach § 13 des LÖG NRW mit einer Geldbuße bis zu 5.000 EURO geahndet werden.

**§ 3**

Diese Verordnung tritt eine Woche nach dem Tage ihrer Verkündung in Kraft.





### **Bekanntmachungsanordnung**

Die vorstehende ordnungsbehördliche Verordnung über das Offenhalten von Verkaufsstellen aus besonderem Anlass vom 26.02.2020 wird hiermit verkündet.

Es wird darauf hingewiesen, dass eine Verletzung von Verfahrens- und Formvorschriften der Gemeindeordnung für das Land Nordrhein-Westfalen (GO NRW) beim Zustandekommen dieser ordnungsbehördlichen Verordnung nach Ablauf eines Jahres seit dieser Verkündung nicht mehr geltend gemacht werden kann, es sei denn,

- a) eine vorgeschriebene Genehmigung fehlt,
- b) diese Verordnung ist nicht ordnungsgemäß öffentlich bekannt gemacht worden,
- c) der Bürgermeister hat den Ratsbeschluss vorher beanstandet oder
- d) der Form- oder Verfahrensmangel ist gegenüber der Gemeinde vorher gerügt und dabei die verletzte Rechtsvorschrift und die Tatsache bezeichnet worden, die den Mangel ergibt.

Herten, 26. Februar 2020

gez. Fred Toplak  
Bürgermeister

### **Bekanntmachungsanordnung**

Die **Satzung vom 20.02.2020 zur Änderung des Gebührentarifs zur Gebührensatzung der Stadt Herten für die Inanspruchnahme des Rettungsdienstes**, die der Rat in seiner Sitzung am 19.02.2020 beschlossen hat, wird hiermit öffentlich bekanntgemacht.

Es wird bestätigt, dass der Wortlaut der

#### **Satzung vom 20.02.2020 zur Änderung des Gebührentarifs zur Gebührensatzung der Stadt Herten für die Inanspruchnahme des Rettungsdienstes**

mit dem Ratsbeschluss übereinstimmt und nach § 2 Abs. 1 und 2 der Bekanntmachungsverordnung verfahren worden ist.

Die Verletzung von Verfahrens- oder Formvorschriften der Gemeindeordnung für das Land Nordrhein-Westfalen (GO NW) kann gegen diese Satzung oder sonstige ortsrechtliche Bestimmungen nach Ablauf eines Jahres seit ihrer Verkündung nicht mehr geltend gemacht werden, es sei denn,

- a) eine vorgeschriebene Genehmigung fehlt oder ein vorgeschriebenes Anzeigeverfahren wurde nicht durchgeführt,
- b) diese Satzung oder sonstige ortsrechtliche Bestimmung ist nicht ordnungsgemäß öffentlich bekanntgemacht worden,
- c) der Bürgermeister hat den Ratsbeschluss vorher beanstandet oder
- d) der Form- oder Verfahrensmangel ist gegenüber der Stadt Herten vorher gerügt und dabei die verletzte Rechtsvorschrift und die Tatsache bezeichnet worden, die den Mangel ergibt.

Herten, 20.02.2020

gez. Toplak  
Bürgermeister

**Satzung vom 20.02.2020  
zur Änderung des Gebührentarifs zur  
Gebührensatzung der Stadt Herten für die  
Inanspruchnahme des Rettungsdienstes vom 29.11.2001**

Aufgrund der §§ 7 und 41 der Gemeindeordnung für das Land Nordrhein-Westfalen (GO NRW) in der Fassung der Bekanntmachung vom 14. Juli 1994 (GV. NW.6669) in der zur Zeit gültigen Fassung, der §§ 1, 2, 4 und 6 Absatz 1 des Kommunalabgabengesetzes für das Land Nordrhein-Westfalen vom 21.10.1969 (GV NW S. 712/SGV. NW 610) in der aktuell gültigen Fassung und der §§ 2, 6, 11, 14 und 15 des Gesetz über den Rettungsdienst sowie die Notfallrettung und den Krankentransport durch Unternehmen (Rettungsgesetz NRW - RettG NRW) vom 24.11.1992 (GV.NW.S.458/SGV. NRW.215) in der zur Zeit gültigen Fassung hat der Rat der Stadt Herten am 19.02.2020 nachstehende Änderungssatzung zur Gebührensatzung der Stadt Herten für die Inanspruchnahme des Rettungsdienstes vom 29.11.2001 beschlossen:

**§ 1**

Der Gebührentarif zur Gebührensatzung der Stadt Herten für die Inanspruchnahme des Rettungsdienstes vom 29.11.2001 wird wie in der Anlage aufgeführt geändert.

**§ 2**

- (1) Der geänderte Gebührentarif tritt mit Wirkung vom 01.03.2020 in Kraft.
- (2) Mit gleichem Datum endet die Gültigkeit des Gebührentarifs vom 03.03.2017.

## Gebührentarif vom 20.02.2020

### zur **Gebührensatzung der Stadt Herten** für die **Inanspruchnahme des Rettungsdienstes** vom **29.11.2001**

#### **1. Rettungstransporte ganztägig sowie Krankentransporte in der Zeit von 20.00 Uhr bis 07.00 Uhr**

1.1 Grundgebühr (incl. 30 km)	487,00 €
1.2 Jeder zusätzliche Fahrkilometer ab 31 km	2,50 €

#### **2. Krankentransporte in der Zeit von 07.00 Uhr bis 20.00 Uhr**

2.1 Grundgebühr (incl. 50 km)	173,00 €
2.2 Jeder zusätzliche Fahrkilometer	2,50 €

#### **3. Hin- und Rücktransport ohne Unterbrechung - je Person**

	1 ½ fache Grundgebühr nach Tarif Nr. 1 oder 2
3.1 Jeder zusätzliche Fahrkilometer bei Transporten nach Tarifstelle 1. (ab 31km) – je Person	1,25 €
3.2 Jeder zusätzliche Fahrkilometer bei Transporten nach Tarifstelle 2. (ab 51 km) – je Person	1,25 €

#### **4. Gleichzeitiger Transport mehrerer Personen - je Person**

	halbe Grundgebühr nach Tarif Nr. 1 oder 2
4.1 Jeder zusätzliche Fahrkilometer bei Transporten nach Tarifstelle 1. (ab 31km) – je Person	1,25 €
4.2 Jeder zusätzliche Fahrkilometer bei Transporten nach Tarifstelle 2. (ab 51km) – je Person	1,25 €

#### **5. Bestellung von Rettungstransportfahrzeugen oder Kranken- transportfahrzeugen**

5.1 Behandlung durch Personal der Rettungswache ohne Transport	Gebühr entspricht Tarif Nr. 1.1 oder 2.1
5.2 Nichtbenutzung eines bestellten Fahrzeuges	Gebühr entspricht Tarif Nr. 1.1 oder 2.1



**6. Notarzteinsatz**

6.1 Behandlung je Patient 516,00 €

**7. Wartezeiten**

7.1 Wartezeiten von mehr als 30 Minuten für jede angefangene halbe Stunde 20,00 €

**8. Transport von Blutkonserven, Transplantaten, Medikamente und Untersuchungsmaterialien und ähnlichen Gegenständen**

8.1 Grundgebühr (incl. 30 km) 40,00 €

8.2 Jeder zusätzliche Fahrkilometer ab 31 km 2,50 €

**9. Desinfektion**

50,00 €

## B E K A N N T M A C H U N G S A N O R D N U N G

Der Rat der Stadt Herten hat in seiner Sitzung am 19.02.2020 die öffentliche Auslegung des vorhabenbezogenen Bebauungsplans Nr. 12 "Herten-Mitte, Einzelhandels- und Dienstleistungszentrum" mit Vorhaben- und Erschließungsplan im Bereich des ehemaligen Herten-Forums und angrenzender Flächen zwischen Feldstraße, Kaiserstraße, Konrad-Adenauer-Straße und Blumenstraße gemäß § 3 Abs. 2 des Baugesetzbuchs (BauGB) beschlossen.

Der räumliche Geltungsbereich des vorhabenbezogenen Bebauungsplans Nr. 12 "Herten-Mitte, Einzelhandels- und Dienstleistungszentrum" mit Vorhaben- und Erschließungsplan ist im anliegenden Übersichtsplan (Anlage 1) kenntlich gemacht. Die betroffenen Flurstücke sind in der anliegenden Auflistung (Anlage 1) aufgeführt.

Gemäß § 2 Abs. 3 der Verordnung über die öffentliche Bekanntmachung von kommunalem Ortsrecht (BekanntmVO) bestätige ich hiermit, dass der Wortlaut des Offenlagebeschlusses mit dem Beschluss des Rates der Stadt Herten vom 19.02.2020 übereinstimmt und dass nach § 2 Abs. 1 und § 2 Abs. 2 der BekanntmVO verfahren worden ist.

Hiermit ordne ich die Bekanntmachung an und mache den Offenlagebeschluss für den vorhabenbezogenen Bebauungsplans Nr. 12 "Herten-Mitte, Einzelhandels- und Dienstleistungszentrum" mit Vorhaben- und Erschließungsplan öffentlich bekannt.

Es wird darauf hingewiesen, dass die Verletzung von Verfahrens- und Formvorschriften der Gemeindeordnung für das Land Nordrhein-Westfalen (GO NRW) gegen diesen Offenlagebeschluss nach Ablauf eines Jahres seit seiner Verkündung nicht mehr geltend gemacht werden kann, es sei denn

- a) eine vorgeschriebene Genehmigung fehlt oder ein vorgeschriebenes Anzeigeverfahren wurde nicht durchgeführt,
- b) der Offenlagebeschluss ist nicht ordnungsgemäß öffentlich bekannt gemacht worden,
- c) der Bürgermeister hat den Ratsbeschluss vorher beanstandet oder
- d) der Form- oder Verfahrensmangel ist gegenüber der Gemeinde vorher gerügt und dabei die verletzte Rechtsvorschrift und die Tatsache bezeichnet worden, die den Mangel ergibt.

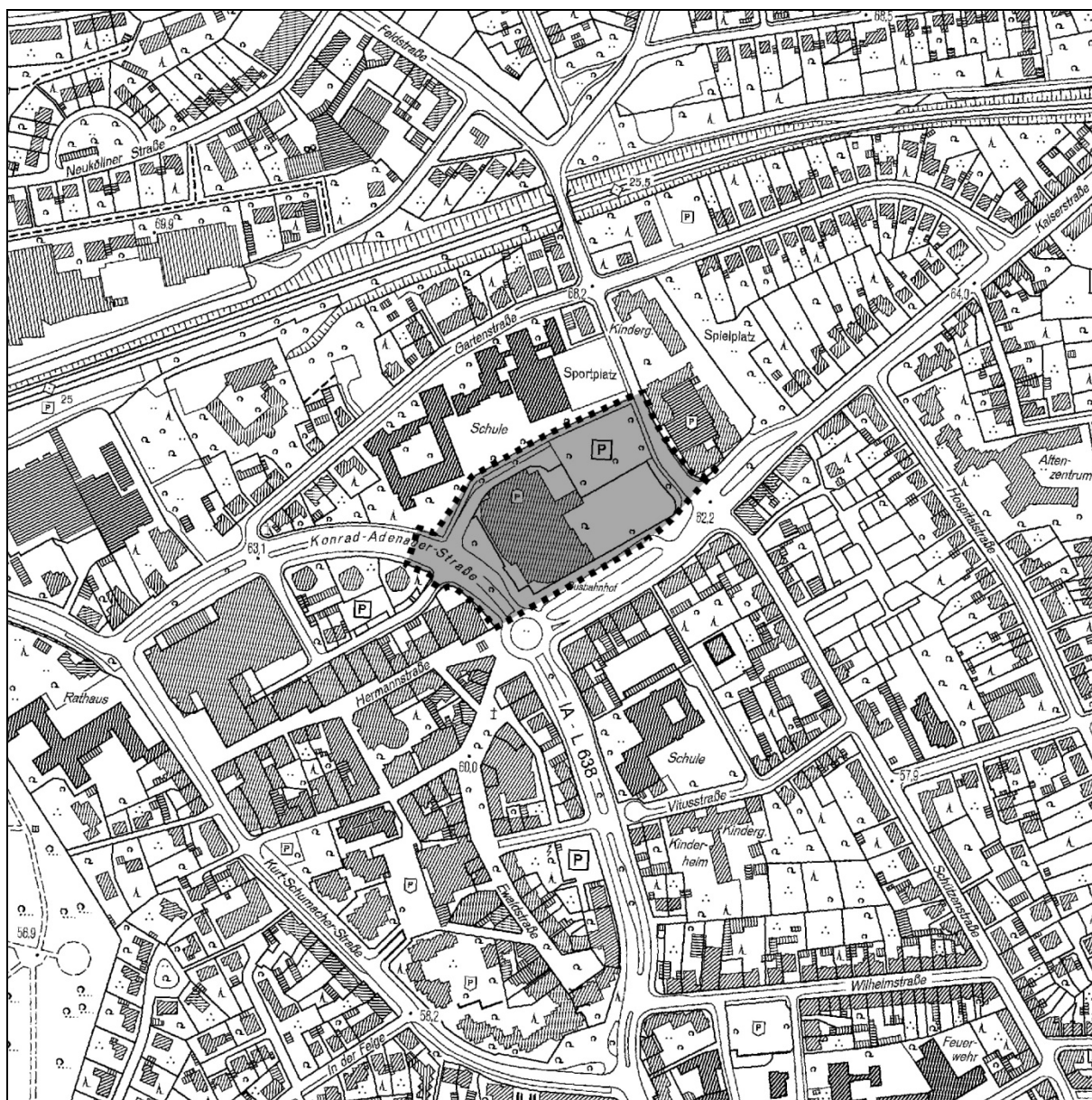
Herten, den 24.02.2020

gez. Fred Toplak

Bürgermeister

Vorhabenbezogenen Bebauungsplan Nr. 12 "Herten-Mitte, Einzelhandels- und Dienstleistungszentrum" mit Vorhaben- und Erschließungsplan

Übersichtsplan



Auflistung der im Geltungsbereich liegenden Flurstücke

Gemarkung	Flur	Flurstück
Herten	56	208, 214, 237, 239, 269, 270, 271, 272, 274, 275, 276, 277, 278, 279, 280 teilweise, 281, 282, 283, 284, 285, 286, 288 teilweise
Herten	54	503 teilweise, 510 teilweise, 668 teilweise

## B E K A N N T M A C H U N G

Vorhabenbezogener Bebauungsplan Nr. 12 "Herten-Mitte, Einzelhandels- und Dienstleistungszentrum" mit Vorhaben- und Erschließungsplan

- Änderung des Geltungsbereichs
- Beteiligung der Öffentlichkeit gemäß § 3 Absatz 2 BauGB
- Beteiligung der Behörden gemäß § 4 Absatz 2 BauGB

Der Rat der Stadt Herten hat in seiner Sitzung am 19.02.2020 folgenden Beschluss gefasst:

---

Im Rahmen des Bebauungsplanverfahrens für den vorhabenbezogener Bebauungsplan Nr. 12 "Herten-Mitte, Einzelhandels- und Dienstleistungszentrum" mit Vorhaben- und Erschließungsplan im Bereich des ehemaligen Herten-Forums und angrenzender Flächen zwischen Feldstraße, Kaiserstraße, Konrad-Adenauer-Straße und Blumenstraße fasst der Rat der Stadt Herten folgende Beschlüsse:

1. Der Rat macht von seinem Rückholrecht nach § 4 Absatz 1 Satz 1 der Ausschussordnung des Rates der Stadt Herten in der Fassung vom 29.11.2017 Gebrauch.
  2. Der räumliche Geltungsbereich des Bebauungsplans wird gemäß Anlage 1 angepasst.
  3. Es wird eine Beteiligung der Öffentlichkeit gemäß § 3 Absatz 2 BauGB durchgeführt.
  4. Es wird eine Beteiligung der Behörden und sonstigen Träger öffentlicher Belange gemäß § 4 Absatz 2 BauGB durchgeführt.
- 

Gemäß § 3 Abs. 2 BauGB wird der Entwurf des Bebauungsplans mit der Begründung und den nach Einschätzung der Gemeinde wesentlichen, bereits vorliegenden umweltbezogenen Stellungnahmen für die Dauer eines Monats öffentlich ausgelegt. Angaben dazu, welche Arten umweltbezogener Informationen verfügbar sind, sind in Anlage 2 aufgelistet.

Die Auslegung findet vom 09.03.2020 bis einschließlich 12.04.2020 im Rathaus der Stadt Herten, Stadtplanungsamt, Flur vor Raum 321, Kurt-Schumacher-Straße 2, 45699 Herten während folgender Öffnungszeiten statt:

Montag	8:00—16:00 Uhr
Dienstag	8:00—12:30 Uhr
Mittwoch	8:00—12:30 Uhr
Donnerstag	8:00—12:30 Uhr und 14:00—17:30 Uhr
Freitag	8:00—12:30 Uhr

Der Inhalt der ortsüblichen Bekanntmachung nach § 3 Abs. 2 Satz 2 BauGB und die nach § 3 Abs. 2 Satz 1 BauGB auszulegenden Unterlagen werden vom 09.03.2020 bis einschließlich 12.04.2020 zusätzlich unter

<https://www.herten.de/service/wohnen-bauen/bauleitplanung/bebauungsplaene-im-verfahren.html>  
in das Internet eingestellt.

Es wird darauf hingewiesen, dass während der Auslegungsfrist Stellungnahmen abgegeben werden können. Nicht fristgerecht abgegebene Stellungnahmen können bei der Beschlussfassung über den Bauleitplan unberücksichtigt bleiben. Ein Antrag nach § 47 der Verwaltungsgerichtsordnung ist unzulässig, soweit mit ihm Einwendungen geltend gemacht werden, die vom Antragsteller im Rahmen der Auslegung nicht oder verspätet geltend gemacht wurden, aber hätten geltend gemacht werden können.

Herten, den 24.02.2020

gez. Fred Toplak

Bürgermeister

Vorhabenbezogener Bebauungsplan Nr. 12 "Herten-Mitte, Einzelhandels- und Dienstleistungszentrum" mit Vorhaben- und Erschließungsplan

Art der umweltbezogenen Information	Vorliegende umweltbezogene Information
<p>A) Auswirkungen auf Tiere, Pflanzen, Boden, Wasser, Luft, Klima und das Wirkungsgefüge zwischen ihnen sowie die Landschaft und die biologische Vielfalt</p>	<p>Artenschutzrechtlicher Fachbeitrag zum Rückbau des ehemaligen Einkaufszentrums „Forum Herten“, ecotone, Dortmund, November 2018</p> <p>Orientierende Umwelttechnik Untersuchung „Forum“ in Herten, Projekt-Nr. 120374, CDM Smith Consult GmbH, Bochum vom 15.03.2019</p> <p>Stellungnahme zu den Untersuchungen Altlastenverdachtsfläche Nr. 4408/2080 „Tankstelle“ Ehemaliges EKZ Forum Herten, CDM Smith Consult GmbH, Bochum vom 09.01.2020</p> <p>Stellungnahme Kreis Recklinghausen vom 21.08.2019 Untere Naturschutzbehörde: Zum jetzigen Zeitpunkt keine Anmerkungen oder Bedenken. Im Zuge des Gebäudeabrisses, der aktuell läuft, ist der Artenschutz mit der UNB abgestimmt worden.</p> <p>Untere Wasserbehörde: In der Begründung bzw. im Umweltbericht zum o.g. Bebauungsplan wurden keine konkreten Angaben zur abwassertechnischen Erschließung gemacht. Daher kann das Vorhaben aus abwassertechnischer Sicht noch nicht beurteilt werden.</p> <p>Stellungnahme Kreis Recklinghausen vom 02.09.2019 Untere Bodenschutzbehörde: Altlastenkatasterstandort 4408/2080 „Tankstelle“ ist textlich und zeichnerisch zu kennzeichnen und orientierend zu untersuchen. Altlastenkatasterstandort 4408/0341 „Tankstelle Kaiserstraße 81/ Feldstraße“ ist textlich und zeichnerisch zu kennzeichnen. Im gesamten Planbereich sind großflächig Anschüttungen vorhanden, die teilweise (EPAK, Cyanide) die Z 2-Werte der LAGA Bauschutt (1997) erreichen. Dies würde bei Direktkontakt einer gefahrlosen Nutzung entgegenstehen. Dieser Konflikt sollte im Zuge der Planung bewertet und gelöst werden.</p> <p>Stellungnahme Deutscher Wetterdienst vom 06.08.2019: Auswirkungen des Vorhabens auf das Schutzgut Klima sind zu berücksichtigen.</p>
<p>B) Erhaltungsziele und der Schutzzweck der Natura 2000-Gebiete im Sinne des Bundesnaturschutzgesetzes</p>	
<p>C) Umweltbezogene Auswirkungen auf den Menschen und seine Gesundheit sowie die Bevölkerung insgesamt</p>	<p>Lärmgutachten vorhabenbezogener Bebauungsplan, afi Arno Flörke Ingenieurbüro für Akustik und Umwelttechnik, Haltern am See, Stand: 21.01.2020, einschl. zweier ergänzender Erklärungen vom 21.01.2020</p> <p>Orientierende Umwelttechnik Untersuchung „Forum“ in Herten, Projekt-Nr. 120374, CDM Smith Consult GmbH, Bochum vom 15.03.2019</p> <p>Stellungnahme zu den Untersuchungen Altlastenverdachtsflä-</p>

	<p>che Nr. 4408/2080 „Tankstelle“ Ehemaliges EKZ Forum Herten, CDM Smith Consult GmbH, Bochum vom 09.01.2020</p> <p>Stellungnahme Kreis Recklinghausen vom 21.08.2019 Untere Naturschutzbehörde: Zum jetzigen Zeitpunkt keine Anmerkungen oder Bedenken. Im Zuge des Gebäudeabrisses, der aktuell läuft, ist der Artenschutz mit der UNB abgestimmt worden.</p> <p>Untere Wasserbehörde: In der Begründung bzw. im Umweltbericht zum o.g. Bebauungsplan wurden keine konkreten Angaben zur abwassertechnischen Erschließung gemacht. Daher kann das Vorhaben aus abwassertechnischer Sicht noch nicht beurteilt werden.</p> <p>Stellungnahme Kreis Recklinghausen vom 02.09.2019 Untere Bodenschutzbehörde: Altlastenkatasterstandort 4408/2080 „Tankstelle“ ist textlich und zeichnerisch zu kennzeichnen und orientierend zu untersuchen. Altlastenkatasterstandort 4408/0341 „Tankstelle Kaiserstraße 81/ Feldstraße“ ist textlich und zeichnerisch zu kennzeichnen. Im gesamten Planbereich sind großflächig Anschüttungen vorhanden, die teilweise (EPAK, Cyanide) die Z 2-Werte der LAGA Bauschutt (1997) erreichen. Dies würde bei Direktkontakt einer gefahrlosen Nutzung entgegenstehen. Dieser Konflikt sollte im Zuge der Planung bewertet und gelöst werden.</p>
D) Umweltbezogene Auswirkungen auf Kulturgüter und sonstige Sachgüter	Stellungnahme LWL Archäologie für Westfalen, Außenstelle Münster vom 19.07.2019: Keine grundsätzlichen Bedenken. Bitte, in den Bebauungsplan einen Hinweis zum Verhalten bei Bodenfunden aufzunehmen.
E) Vermeidung von Emissionen sowie sachgerechter Umgang mit Abfällen und Abwässern	
F) Nutzung erneuerbarer Energien sowie die sparsame und effiziente Nutzung von Energie	
G) Darstellungen von Landschaftsplänen sowie von sonstigen Plänen, insbesondere des Wasser-, Abfall- und Immissionsschutzrechts	
H) Erhaltung der bestmöglichen Luftqualität in Gebieten, in denen die durch Rechtsverordnung zur Erfüllung von bindenden Beschlüssen der Europäischen Gemeinschaften festgelegten Immissionsgrenzwerte nicht überschritten werden	
I) Wechselwirkungen zwischen den einzelnen Belangen des Umweltschutzes nach den Buchstaben A, C und D	

**Aufstellung der  
Nebentätigkeiten/ Funktionen des Bürgermeisters Fred Toplak  
für das Jahr 2019**

**Ausgeübter Beruf: Hauptamtlicher Bürgermeister der Stadt Herten**

**Tätigkeiten, die zum Hauptamt zu rechnen sind:**

<b>Einrichtungen/ Unternehmen</b>	<b>Funktion/ Tätigkeit</b>	<b>Abführung an die Stadtkasse</b>	<b>Sitzungsgelder 2019 Insgesamt in Euro</b>
Hertener Stadtwerke GmbH	Mitglied im Aufsichtsrat	Ja	1380,00
RAG Aktiengesellschaft	Mitglied im Regionalbeirat	Ja	200,00
PROSOZ Herten GmbH	Mitglied im Aufsichtsrat	Ja	1380,00
Ruhrwind GmbH	Mitglied in der Gesellschafterversammlung	Ja	460,00
WIN Emscher-Lippe GmbH	Mitglied im Aufsichtsrat	./.	./.
Hertener Technologie- und Vermögensgesellschaft (HTVG)	Beiratsmitglied	./.	./.
Copa Ca Backum Herten GmbH	Mitglied der Gesellschafterversammlung	./.	./.
Hertenwasser GmbH	Mitglied im Aufsichtsrat	./.	./.
H2 Herten GmbH	Mitglied in der Gesellschafterversammlung	./.	./.
Hertener Beteiligungs- gesellschaft mbH	Mitglied in der Gesellschafterversammlung	./.	./.
Hertener Energiehandels- gesellschaft mbH	Mitglied in der Gesellschafterversammlung	./.	./.
<b>Gesamt:</b>			<b>3420,00</b>

Der Gesamtbetrag von 3.420 Euro wurde von Herrn Toplak an die Stadt Herten abgeführt.



**Nebentätigkeiten im öffentlichen Dienst**

Einrichtungen/ Unternehmen	Funktion/ Tätigkeit	Abführung an die Stadtkasse	Sitzungsgelder 2019 Insgesamt in Euro
Sparkasse Vest Recklinghausen	Mitglied im Verwaltungsrat der Sparkasse Vest Recklinghausen	Nein	4180,00
Sparkasse Vest Recklinghausen	Mitglied in der Verbandsversammlung des Sparkassenzweck- verbandes	Nein	153,39

**Hinweis:** Das Sitzungsgeld ist aufgrund gesetzlicher Regelungen (§18 Sparkassengesetz) nicht abzuführen. Selbstverständlich wird dieser Betrag versteuert.

**Ehrenamtliche Mitgliedschaften in Vereinen und sonstigen Verbänden**

Einrichtungen/ Unternehmen	Funktion/ Tätigkeit
TOP-Partei	Vorstandsmitglied
Herrmann Schäfers Stiftung	Stiftungsmitglied/Förderer
Guido Heiland Bad Marl	Förderer
Marlekin – Frühe Hilfen Marl	Förderer
LA Herten e.V.	Mitglied
Deutscher Alpenverein	Mitglied
Schalke 04	Mitglied
SuS Polsum – Fußball	Mitglied
Sucht-Jugend-Kommunikation e.V.	Mitglied
Doko Knappen	Mitglied
Greenpeace Hamburg	Mitglied
Freundeskreis Szczytno Herten e.V.	Mitglied
Freundeskreis Doncaster Herten e.V.	Mitglied
Arras-Freunde Herten e.V.	Mitglied
Heimatverein Westerholt 1914 e.V.	Mitglied

**Sonstiges**

Einrichtungen/ Unternehmen	Funktion/ Tätigkeit
TOPLAK Werbeagentur, Werbetechnik	Inhaberschaft, ohne tatsächliches Tätigwerden für das Unternehmen

**Matthias Steck**  
**Stadtkämmerer**

Folgende Tätigkeiten werden von mir ausgeübt:

Ausgeübter Beruf	<input type="checkbox"/> nicht berufstätig	Beigeordneter	
Bestehende Beraterverträge	<input checked="" type="checkbox"/>	keine	
Mitgliedschaften in Aufsichtsräten und anderen Kontrollgremien im Sinne des § 125 Abs. 1 Satz 5 des Aktiengesetzes	<input checked="" type="checkbox"/>	keine	
Mitgliedschaften in Organen von verselbstständigten Aufgabenbereichen der Gemeinde in öffentlich-rechtlicher oder privatrechtlicher Form der in § 1 Abs. 1 und Abs. 2 des Landesorganisationsgesetzes genannten Behörden und Einrichtungen	<input type="checkbox"/>	keine	<ul style="list-style-type: none"> <li>- Delegierter der Verbandsversammlung des Lippeverbandes 2015-2020</li> <li>- Delegierter der Genossenschaftsversammlung und ordentliches Mitglied im Widerspruchsausschuss der Emschergenossenschaft 2015 – 2020</li> </ul>
Mitgliedschaften in Organen sonstiger privatrechtlicher Unternehmen	<input type="checkbox"/>	keine	<ul style="list-style-type: none"> <li>- Aufsichtsratsmitglied bei der Einkaufsgemeinschaft Kommunaler Verwaltungen im Deutschen Städtetag eG (EKZ)</li> <li>- Vertreter von Bürgermeister Fred Toplak in der Gesellschafterversammlung der WiN Emscher Lippe GmbH</li> <li>- Vertreter von Bürgermeister Fred Toplak in der Gesellschafterversammlung der Ruhrwind GmbH &amp; Co KG</li> <li>- Gesellschafter der Hertener Stadtwerke</li> <li>- Gesellschaftergeschäftsführer der HTVG</li> </ul>

Funktionen in Vereinen oder vergleichbaren Gremien	<input type="checkbox"/> keine	<ul style="list-style-type: none"><li>- Fluglehrer im Segelflugverein Flugsportgemeinschaft Datteln-Bork e.V.</li><li>- Vorsitzender des Motorseglervers Luftsportfreunde Hausdülmen e.V.</li><li>- Mitglied des Aufsichtsrates der Borkenberge-Gesellschaft e.V.</li></ul>
--	--------------------------------	---

**Christoph Heidenreich**  
**Stadtbaurat**

Folgende Tätigkeiten werden von mir ausgeübt:

Ausgeübter Beruf	<input type="checkbox"/> nicht berufstätig	Stadtbaurat	
Bestehende Beraterverträge		<input checked="" type="checkbox"/> keine	
Mitgliedschaften in Aufsichtsräten und anderen Kontrollgremien im Sinne des § 125 Abs. 1 Satz 5 des Aktiengesetzes		<input checked="" type="checkbox"/> keine	
Mitgliedschaften in Organen von verselbstständigten Aufgabenbereichen der Gemeinde in öffentlich-rechtlicher oder privatrechtlicher Form der in § 1 Abs. 1 und Abs 2 des Landesorganisationsgesetzes genannten Behörden und Einrichtungen		<input checked="" type="checkbox"/> keine	
		<input type="checkbox"/> keine	<p>Mitglied Aufsichtsrat der Hertenerwasser GmbH</p> <p>Mitglied Beirat der Entwicklungsgesellschaft Schlägel und Eisen (EGSE) mbH</p> <p>Mitglied Beirat Hertener Technologie- und Vermögensgesellschaft (HTVG)</p>

Funktionen in Vereinen oder vergleichbaren Gremien	<input checked="" type="checkbox"/> keine	
--	---	--

Dr. Karsten Schneider  
Beigeordneter

Folgende Tätigkeiten werden von mir ausgeübt:

Ausgeübter Beruf	<input type="checkbox"/> nicht berufstätig	<i>Beigeordneter f. Bildung u. Soziales</i>	
Bestehende Beraterverträge		<input checked="" type="checkbox"/> keine	
Mitgliedschaften in Aufsichtsräten und anderen Kontrollgremien im Sinne des § 125 Abs. 1 Satz 5 des Aktiengesetzes		<input checked="" type="checkbox"/> keine	
Mitgliedschaften in Organen von verselbstständigten Aufgabenbereichen der Gemeinde in öffentlich-rechtlicher oder privatrechtlicher Form der in § 1 Abs. 1 und Abs. 2 des Landesorganisationsgesetzes genannten Behörden und Einrichtungen		<input checked="" type="checkbox"/> keine	
Mitgliedschaften in Organen sonstiger privatrechtlicher Unternehmen		<input checked="" type="checkbox"/> keine	
Funktionen in Vereinen oder vergleichbaren Gremien		<input checked="" type="checkbox"/> keine	

*Alte 16/01/2020*

## Auskunft gem. § 16 Korruptionsbekämpfungsgesetz für Ratsmitglieder für das Jahr 2019

Name, Vorname	a) ausgeübter Beruf b) Beraterverträge	Mitgliedschaften in Aufsichtsräten u.a. Kontrollgremien i.S.d. § 125 Abs. 1 S. 5 des Aktiengesetzes	Mitgliedschaften in Organen von selbstständigen Aufgabenbereichen in öffentlich-rechtlicher oder privatrechtlicher Form der in § 1 Abs. 1 u. Abs. 2 des Landesorganisationsgesetzes genannten Behörden und Einrichtungen	Mitgliedschaft in Organen sonstiger privatrechtlicher Unternehmen	Funktionen in Vereinen oder vergleichbaren Gremien	sonstige Mitgliedschaften
<b>Babst, Dorothée</b>	a) Kommunalbeamtin (Sachbearbeitung), Kreis Recklinghausen	-	Aufsichtsrat Hertener Stadtwerke GmbH, Vorsitzende	-	Vorsitzende des AWO Kreisverbandes Recklinghausen, stellv. Vorsitzende im AWO-Unterbezirk MSL-RE, Revisorin im AWO-Bezirk Dortmund, stellv. Vorsitzende SPD Ortsverein Herten-Stadt	-
<b>Becker, Jutta</b>	Rentnerin	-	-	-	-	PAX Europa, DRK, BSW
<b>Behrens, Kerstin</b>	a) CDU-Kreisverband, Mitgliederverwaltung, Mediengestaltung	-	stellv. Mitglied im Sparkassenzweckverband Sparkasse Vest Recklinghausen	-	-	-
<b>Bugzel, Christian</b>	a) Beamter, stellv. Fachbereichsleiter Jobcenter Stadt Recklinghausen	stellv. Aufsichtsratsvorsitzender in AW Kur- und Erholungs GmbH und AW Versorgungs GmbH, Aufsichtsratsvorsitzender in West-falenfleiß GmbH und MDS GmbH	Mitglied im Sparkassenzweckverband Sparkasse Vest Recklinghausen, Aufsichtsrat PROSOZ Herten GmbH	-	Beisitzer im Kreisverband AWO, Beisitzer AWO Herten, Stell. Vorsitzender AWO Bez. Verb. Westliches-Westfalen, Vorsitzender AWO UB Münsterland Recklinghausen, Beisitzer der SPD OV Herten Stadt, Beisitzer. SPD Herten, Beisitzer Förderverein Stadtbibliothek, Mitglied des Kuratoriums der Stiftung "Leben im Alter", Vorsitzender SPD-Fraktion im Rat der Stadt Herten, Beisitzer in DJK Spvgg. und Stadtsportverband	-
<b>Buttler, Ingrid</b>	Rentnerin	-	Aufsichtsrat PROSOZ	-	-	-
<b>Dignaß, Heike</b>	keine Angaben					

Name, Vorname	a) ausgeübter Beruf b) Beraterverträge	Mitgliedschaften in Aufsichtsräten u.a. Kontrollgremien i.S.d. § 125 Abs. 1 S. 5 des Aktengesetzes	Mitgliedschaften in Organen von verselbstständigten Aufgabenbereichen in öffentlich-rechtlicher oder privatrechtlicher Form der in § 1 Abs. 1 u. Abs. 2 des Landes- organisationsgesetzes genannten Behörden und Einrichtungen	Mitgliedschaft in Organen sonstiger privatrechtlicher Unternehmen	Funktionen in Vereinen oder vergleichbaren Gremien	sonstige Mitgliedschaften
<b>Felling, Bernhard</b>	a) Bankbetriebswirt, Leiter Finanzcenter Privatkunden bei der Volksbank Ruhr Mitte in Herten	-	Genossenschaft Volksbank Ruhr e.G., Beirat HTVG	-	Stellvertretender OV-Vorsitzender CDU- Disteln/Langenbochum, NABU, Förderverein Orangerie, Kassierer CDU- Fraktion, Schatzmeister Kreativ-Netzwerk Herten e.V., Mitglied Genossenschaft Volksbank Ruhrmitte eG, Beirat HTVG, Kassierer Verkehrsverein Herten, Lions- Hilfswerk Herten	-
<b>Fiedler, Susanne</b>	ohne Berufsangabe	-	-	-	Vorsitzende des Fördervereins Orangerie Herten e.V. , stellv. Mitglied Städte- und Gemeindebund NRW	-
<b>Forst, Karl-Heinz</b>	Pensionär, Land NRW	-	Aufsichtsrat Hertener Stadtwerke GmbH	-	Ehren-Vorsitzender Förderverein Maschinenhaus Scherlebeck Schacht 5 e.V.	AWO, NABU, Bürgertraber, MK Westerholt
<b>Godde, Silvia</b>	a) Kundenberaterin: Kreditgewerbe, Volksbank Ruhr Mitte e.G.	-	Aufsichtsrat PROSOZ Herten GmbH	-	Beisitzerin CDU Westerholt /Bertlich, Beisitzerin CDU Stadtverband Herten, stellv. Schriftführerin CDU Kreisvorstand Recklinghausen, Kassenprüferin Heimatverein Westerholt	-
<b>Grave, Stefan</b>	a) Klinikum Westfalen GmbH, Krankenhausleiter	-	Mitglied im Spar- kassenzweckverband Sparkasse Vest Recklinghausen, Aufsichtsrat Hertener Stadtwerke GmbH, Aufsichtsrat hertenwasser GmbH	-	-	-
<b>Grunwald, Jürgen</b>	Rentner	-	-	Vertreterversammlung DRV Westfalen, Wider- spruchsausschuss DRV Westfalen	Bürgertraber Herten, DRK, Lebenshilfe	-



Name, Vorname	a) ausgeübter Beruf b) Beraterverträge	Mitgliedschaften in Aufsichtsräten u.a. Kontrollgremien i.S.d. § 125 Abs. 1 S. 5 des Aktiengesetzes	Mitgliedschaften in Organen von selbstständigen Aufgabenbereichen in öffentlich-rechtlicher oder privatrechtlicher Form der in § 1 Abs. 1 u. Abs. 2 des Landesorganisationsgesetzes genannten Behörden und Einrichtungen	Mitgliedschaft in Organen sonstiger privatrechtlicher Unternehmen	Funktionen in Vereinen oder vergleichbaren Gremien	sonstige Mitgliedschaften
Haastert, Oliver	a) d-NRW AÖR, öffentlicher Dienst, Pressesprecher	-	-	-	SPD Ortsverein Herten stellv. Vors., SPD Stadtverband Beisitzer und Pressesprecher, Freundeskreis Hof Wessels Revisor, TG Scherlebeck - Langenbochum 03, Revisor,	-
Haastert, Regina (01.07. - 31.12.2019)	a) öffentlicher Dienst, Verwaltung, Jobcenter	-	-	-	Seniorenbeauftragte TG Scherlebeck-Langenbochum 03 e.V.	-
Hauke, Bernd	Rentner	-	-	-	stellv. IGBCE Vorsitzender, Beisitzer Ortsverein SPD Herten-Nord, SPD Stadtverband Revisor	-
Heinrichs, Peter	Rentner	-	Aufsichtsrat Hertener Stadtwerke GmbH	-	Beisitzer im SPD OV Nord	-
Henke, Hans-Gerd	a) Lehrkraft, Land NRW, Angestellter, ehrenamtlicher IHK-Prüfer	-	-	-	-	BÜNDNIS 90/ DIE GRÜNEN
Herrmann, Martina	a) freiberuflich tätig, Consultant, Konfliktberatung, Gesundheitsmanagement	-	Aufsichtsrat Hertener Stadtwerke GmbH, Mitglied der Verbandsversammlung VRR	-	Nabu	-
Jürgens, Joachim	Rentner	-	-	-	-	FDP Stadtverband Herten
Kiefer, Melanie	a) Verwaltungsangestellte, Klinikum Westfalen GmbH, Gesundheitswesen und Fraktionsassistentin der CDU-Fraktion	-	Aufsichtsrat PROSOZ Herten GmbH	-	-	-
Kochanetzki, Uwe	Rentner	-	Aufsichtsrat ROSOZ Herten GmbH	-	IGBCE Westerholt Bertlich Schriftführer, SPD Westerholt Bertlich Kassierer	-
Kösters, Theo	Rentner	-	-	-	Vorsitzender Förderkreis Sport Katzenbusch, Stiftungsrat Herten Bürgerstiftung, Stv. Vorsitzender Förderkreis Orangerie, Vorsitzender Caritasausschuss Herten, Beisitzer im Stadtsportverband	-
Kowalski, Lieselotte	Hausfrau, Rentnerin	-	-	-	Leiterin AWO Westerholt, Bertlich	-

Name, Vorname	a) ausgeübter Beruf b) Beraterverträge	Mitgliedschaften in Aufsichtsräten u.a. Kontrollgremien i.S.d. § 125 Abs. 1 S. 5 des Aktengesetzes	Mitgliedschaften in Organen von verselbstständigten Aufgabenbereichen in öffentlich-rechtlicher oder privatrechtlicher Form der in § 1 Abs. 1 u. Abs. 2 des Landes- organisationsgesetzes genannten Behörden und Einrichtungen	Mitgliedschaft in Organen sonstiger privatrechtlicher Unternehmen	Funktionen in Vereinen oder vergleichbaren Gremien	sonstige Mitgliedschaften
<b>Kumpf, Wolfgang</b>	Rentner	-	Aufsichtsratsvorsitzender PROSOZ Hertener GmbH	-	-	-
<b>Kunert, Winfried</b>	a) RAG - Aktiengesellschaft Technischer Angestellter Bergbau, Kreistagsmitglied	-	Mitglied Verbands- versammlung VRR	-	Vorsitzender VfB Hertener/Westerholt, Vorsitzender KAB St. Martinus Westerholt Vorsitzender Bürgertraber Hertener e.V.	-
<b>Lenz, Holger</b>	a) selbstständiger Kaufmann, Verwaltung, Vermietung und Bausanierung	-	Aufsichtsrat Hertener Stadtwerke GmbH	-	Vorsitzender CDU Scherlebeck, Vorsitzender CDU Hertener	-
<b>Mischke, Detlev</b>	Rentner, ehrenamtlich Versicherungsberater, Schöffe, Richter	-	-	-	-	Kassierer i.d. IGBCE
<b>Neutze, Brigitte</b>	Rentnerin	-	-	-	ASF- Vorsitzende Westerholt und Bertlich	Mitgliederbetreuung SPD Westerholt und Bertlich
<b>Otta, Michael (01.01. - 30.06.2019)</b>	keine Angaben					
<b>Piwiek, Reinhard</b>	a) Elektromeister, Fa. Evonik, Prüfer IHK und selbstständiger Gewerbetreibender im Bereich Elektro	-	-	-	IHK Prüfungsausschuß, IGBCE Ortsgruppenvorstand, KAB Westerholt Bertlich	CDU, CDA
<b>Radziej, Lars</b>	a) Angestellter/Sparkasse Vest Recklinghausen Leiter Beratungcenter Kreditwirtschaft/Finanzdienstleistung Kreistagsmitglied	-	Aufsichtsrat Hertener Stadtwerke GmbH, Beirat HTVG	-	Stadtverbandsvorsitzender UBP Hertener, Geschäftsführer UBP	-
<b>Rattay, Jörg</b>	a) BHGO Logistik GmbH, Zeitarbeit, Personaldisponent	-	-	-	Vors. SPD OV Hertener Stadt, Stadt, Beisitzer im Kreisverband, Schriftführer "Wir in der Schürmannswiese e.V.", Beisitzer AWO- Stadtverband Förderverein Stadtbibliothek, 2. Vors. KGV im Grünen e.V., stellv. Landesvorsitzender der AG Migration und Vielfalt in der NRW SPD, Vorsitzender der AG Migration und Vielfalt SPD Kreisverband Recklinghausen	Hertener Bürger- stiftung, Förderverein Goetheschule

Name, Vorname	a) ausgeübter Beruf b) Beraterverträge	Mitgliedschaften in Aufsichtsräten u.a. Kontrollgremien i.S.d. § 125 Abs. 1 S. 5 des Aktiengesetzes	Mitgliedschaften in Organen von selbstständigen Aufgabenbereichen in öffentlich-rechtlicher oder privatrechtlicher Form der in § 1 Abs. 1 u. Abs. 2 des Landesorganisationsgesetzes genannten Behörden und Einrichtungen	Mitgliedschaft in Organen sonstiger privatrechtlicher Unternehmen	Funktionen in Vereinen oder vergleichbaren Gremien	sonstige Mitgliedschaften
Reinert, Felizitas	Pensionärin	-	Aufsichtsrat Hertener Stadtwerke GmbH	-	-	kath. Kirche, Soroptimist International, GEW, AWO, SPD, Fördervereine Rosa-Parks-Schule, Gesamtschule Ückendorf, Maria-Sybilla-Merian-Gesamtschule Bochum, Stadtbücherei Hertener, Städtepartnerschaften
Remus, Thomas	a) Angestellter (Sachbearbeiter/Einsatzleitung) Spedition Klaeser	-	-	-	Vorstand UBP Hertener, Vorstand UBP Kreisverband	Betriebsrat Klaeser
Ruhardt, Martina	a) Allgemeine Studienberatung Fern Uni Hagen, Kreistagsmitglied	-	Beirat HTVG	-	Präsidiumsmitglied IWiPO, Gemeinnütziges Institut für Wirtschaft, politische Bildung und gesellschaftliche Praxis	-
Schlüter, Stefan	a) Lehrtätigkeit, Max-Born-Berufskolleg, öffentlicher Dienst	-	-	-	-	-
Schwerma, Ursula	a) Tagesmutter, Reinigungskraft	-	-	-	-	SPD-OV Nord, Schriftführung
Springer, Stefan	a) Streamwerke GmbH Social Media, Publizist	-	-	-	Hertener Tennisclub 2. Vorsitzender, Vorsitzender DIE LINKE.	-
Steinert, Jürgen	a) Angestellter RAG Aktiengesellschaft, Sozial- und Wohnungswirtschaft, ehrenamtlicher Richter am Sozialgericht Gelsenkirchen	-	Aufsichtsrat Stadtwerke Hertener GmbH	-	-	IGBCE, SPD OV Westerholt und Bertlich
Surmann, Udo	Rentner	-	-	-	-	-

Name, Vorname	a) ausgeübter Beruf b) Beraterverträge	Mitgliedschaften in Aufsichtsräten u.a. Kontrollgremien i.S.d. § 125 Abs. 1 S. 5 des Aktiengesetzes	Mitgliedschaften in Organen von verselbstständigten Aufgabenbereichen in öffentlich-rechtlicher oder privatrechtlicher Form der in § 1 Abs. 1 u. Abs. 2 des Landes- organisationsgesetzes genannten Behörden und Einrichtungen	Mitgliedschaft in Organen sonstiger privatrechtlicher Unternehmen	Funktionen in Vereinen oder vergleichbaren Gremien	sonstige Mitgliedschaften
<b>Vaupel, Michael</b>	a) hauptamtlicher Vorsitzender des Vorstandes DRK-Kreisverband Recklinghausen e.V., Geschäftsführer DRK Soziale Dienstleistungen Vest gGmbH, Geschäftsführer DRK Rettungsdienst Vest gGmbH, Kreistagsmitglied	-	-	-	Kassierer der Tennisabteilung SC Buer-Hassel 1919 e.V., stellv. Vorsitzender Veranstaltergemeinschaft für Lokalfunk im Kreis Recklinghausen e.V.	-
<b>Walberg, Kerstin</b>	a) Pressestellenredakteurin, Pressesprecherin Hertener Stadtwerke GmbH, Leitung Abt. Marketing/Öffentlichkeitsarbeit	-	Aufsichtsrat PROSOZ Hertener GmbH	-	Stellv. Vorsitzende SPD OV Hertener-Stadt	-
<b>Warschkow, Jutta</b>	Rentnerin	-	-	-	-	-
<b>Weinert, Bruno</b>	Rentner	-	-	-	1. Gildenmeister Bürgerschützengilde Westerholt, Beisitzer Bergknappen Westerholt, Reservisten Westerholt, Heimatverein Westerholt	-
<b>Yavas, Hasan</b>	Rentner, Knapschaft Bahn/See	-	-	-		-

Die veröffentlichten Daten nach dem Korruptionsbekämpfungsgesetz basieren auf den von den Ratsmitgliedern selbst gemachten Angaben. Für die Richtigkeit und Vollständigkeit der Angaben kann daher keine Gewähr übernommen werden.

## Auskunft gem. § 16 Korruptionsbekämpfungsgesetz für sachkundige Bürger und Bürgerinnen für das Jahr 2019

Name, Vorname	a) ausgeübter Beruf b) Beraterverträge	Mitgliedschaften in Aufsichtsräten u.a. Kontrollgremien i.S.d. § 125 Abs. 1 S. 5 des Aktiengesetzes	Mitgliedschaften in Organen von verselbstständigten Aufgabebereichen in öffentlich-rechtlicher oder privatrechtlicher Form der in § 1 Abs. 1 u. Abs. 2 des Landesorganisationsgesetzes genannten Behörden und Einrichtungen	Mitgliedschaft in Organen sonstiger privatrechtlicher Unternehmen	Funktionen in Vereinen oder vergleichbaren Gremien	sonstige Mitgliedschaften
Aksoy, Halil	keine Angaben					
Altes, Altan	unselbstständig tätig, Tiefbau, Fa. Erol Altes	-	-	MWK Meisterwerke Bau GmbH	-	-
Altun, Hasan	keine Angaben					
Ardissone, Angelika	Rentnerin	-	-	-	-	-
Bartholome, Ursula	Rentnerin	-	-	-	Seniorenbeauftragte SPD, Sus Bertlich, EAB	-
Benesch, Herbert	Rentner	-	-	-	1. Vorsitzender Siedlergemeinschaft Bertliche.V., Vorstandsmitglied SuS Bertlich e.V.	-
Bock, Marie Luise	Rentnerin	-	-	-	-	-
Boettcher, Kerstin	a) Aufsicht im Museum, Angestellte	-	-	-	-	-
Brüssow, Peter	a) Beamter, Gefahrgutkontrolleur, Eisenbahn Bundesamt	-	-	-	-	-
Büning, Tim	a) Bodenbau Büning GmbH, kaufmännisches Büro Management	-	-	-	-	-
Buttler, Dirk	keine Angaben					
Duran, Selman	a) unselbstständig tätig, Sendogan Bahndienste GmbH, Dienstleister	-	-	-	stellv. Vorsitzender ZBI e.V.	-
Eifert, Renata	keine Angaben					
Engler, Roman	a) Oberbrandmeister, Feuerwehr Stadt Marl, öffentlicher Dienst	-	-	-	Ortsgruppe IGBCE, Beisitzer Vorstand Fußball SuS Bertlich	-
Eschweiler, Claudia	a) Disponentin, Spedition, ehrenamtliche Richterin am VG Gelsenkirchen	-	-	-	-	-
Eschweiler, Natascha	Studentin	-	-	-	-	-
Eschweiler, Ralf	a) Spedition, selbstständig tätig	-	-	-	-	-
Galbierz, Paul	Rentner, Betreuer	-	-	-	-	-

Name, Vorname	a) ausgeübter Beruf b) Beraterverträge	Mitgliedschaften in Aufsichtsräten u.a. Kontrollgremien i.S.d. § 125 Abs. 1 S. 5 des Aktiengesetzes	Mitgliedschaften in Organen von verselbstständigten Aufgabebereichen in öffentlich-rechtlicher oder privatrechtlicher Form der in § 1 Abs. 1 u. Abs. 2 des Landesorganisationsgesetzes genannten Behörden und Einrichtungen	Mitgliedschaft in Organen sonstiger privatrechtlicher Unternehmen	Funktionen in Vereinen oder vergleichbaren Gremien	sonstige Mitgliedschaften
Galk, Christiane	a) Angestellte Laborbetriebsgesellschaft Eurofins GmbH	-	-	-	-	BÜNDNIS 90/ DIE GRÜNEN
Graf, Sieglinde	keine Angaben					
Grave, Nicola	a) kaufmännische Angestellte, Hertener Stadtwerke GmbH, Energiewirtschaft	-	-	-	-	-
Halsch, Bernd	Rentner	-	-	-	Organisationsreferent CDU Herten-Westerholt, 2. Vorsitzender Heimatverein Westerholt, Beisitzer KAB Westerholt und Freundeskreis Szczytno	-
Heine, Ruth	a) Oberstudienrätin im Ruhestand, ehrenamtlich: Vorlesepatin im Leseclub Rosa-Parks-Schule	-	-	-	Vorsitzende Förderverein Stadtbibliothek im Glashaus e.V., Pressebeauftragte SPD OV Herten Stadt, Förderverein der Musikschule Herten, Schriftführerin	Bürgerstiftung Herten, Franziskus-Hospiz-Stiftung Recklinghausen
Heringhaus, Erwin	Rentner	-	-	-	Vorsitzender AWO Stadtverband Herten	-
Hermann, Erich	Rentner	-	-	-	Vorsitzender MGV Eintracht 1877, Vorsitzender CDU Seniorenunion Stadtverband Herten, Schatzmeister CDU Kreis Senioren Union Recklinghausen, Beisitzer CDU Senioren Union Bezirk Ruhr, stellv. Vorsitzender CDU Stadtverband Herten, Beisitzer CDU OV Langenbochum Disteln	-
Hermann, Irene	keine Angaben					
Hintz, Elke	a) Mitarbeiterin der Fraktion DIE LINKE.	-	-	-	-	-

Name, Vorname	a) ausgeübter Beruf b) Beraterverträge	Mitgliedschaften in Aufsichtsräten u.a. Kontrollgremien i.S.d. § 125 Abs. 1 S. 5 des Aktiengesetzes	Mitgliedschaften in Organen von verselbst- ständigen Aufgaben- bereichen in öffentlich- rechtlicher oder privatrechtlicher Form der in § 1 Abs. 1 u. Abs. 2 des Landesorganisations- gesetzes genannten Behörden und Einrichtungen	Mitgliedschaft in Organen sonstiger privatrechtlicher Unternehmen	Funktionen in Vereinen oder vergleichbaren Gremien	sonstige Mitgliedschaften
Hoffert, Ralph	a) hauptamtlicher Vorstand Deutsches Rotes Kreuz Hertener e.V., Wohlfahrtsverband	Aufsichtsrat Rettungsdienst DRK-Vest gGmbH	-	-	2.Vorsitzender der Hertener Bürgerstiftung	-
Huge, Peter	a) Abteilungsleiter Rettungsdienst, Beamter im gehobenen feuerwehrtechnischen Dienst, Stadt Recklinghausen	-	-	-	Ehrenamtlich im Löschzug Westerholt der FW Hertener Löschzugführer	-
Hugenroth, Marlies	a) unselbstständig tätig, Bistum Münster, Pastoralreferentin	-	-	-	-	-
Junghans, Harry	a) Geschäftsführer AWO Unterbezirk Münsterland-Recklinghausen, Wohlfahrtsverband	-	-	-	-	-
Juskowiak, Erna	Rentnerin	-	-	-	-	DRK Hertener
Kalinski, Peter	Rentner	-	-	-	Vorsitzender des Fördervereins Kunstrasenprojekt Blau-Weiß Westfalia Langenbochum e.V.	-
Kamarianakis, Argiro	keine Angaben					
Kamarianakis, Sissis	keine Angaben					
Kaya, Senay	a) Berufskraftfahrer, Linienverkehr, Vest. Straßenbahnen GmbH	-	-	-	-	-
Kenanoglu, Hülya	keine Angaben					
Kirchhoff, Udo	Rentner	-	-	-	-	-
Kliem, Birgit	a) geringfügig beschäftigt, MAT Aufzugstechnik GmbH Gelsenkirchen-Buer	-	-	-	Vorstandsmitglied Stadtverband CDU, Vorstandsmitglied OV CDU Westerholt, Vorstandsmitglied Stadtverband KAB Hertener Westerholt	-
Knauth, Edeltraud	Rentnerin	-	-	-	Vorstand EAB	-
Kniffka, Mark	a) Selbstständig: Kniffka GmbH, Sanitär und Heizung	-	-	-	-	-
Koch, Theo	keine Angaben					
Koitka, Gudrun	a) Erzieherin im Familienbüro, Diakonisches Werk im Kirchenkreis Recklinghausen, geringfügig Beschäftigte Caritasverband Hertener, Förderscout	-	-	-	-	-

Name, Vorname	a) ausgeübter Beruf b) Beraterverträge	Mitgliedschaften in Aufsichtsräten u.a. Kontrollgremien i.S.d. § 125 Abs. 1 S. 5 des Aktiengesetzes	Mitgliedschaften in Organen von verselbstständigten Aufgabebereichen in öffentlich-rechtlicher oder privatrechtlicher Form der in § 1 Abs. 1 u. Abs. 2 des Landesorganisationsgesetzes genannten Behörden und Einrichtungen	Mitgliedschaft in Organen sonstiger privatrechtlicher Unternehmen	Funktionen in Vereinen oder vergleichbaren Gremien	sonstige Mitgliedschaften
<b>Kotulla, Ludger</b>	a) PROSOZ Herten GmbH, Angestellter, freiberuflich: Kleingewerbe	-	-	-	Schriftführer Förderverein Willy-Brandt-Schule	-
<b>Köller, Egon</b>	Rentner	-	-	-	-	-
<b>Kraft, Holger</b>	a) Angestellter, Fa. Doncks, Meerbusch, Marketing und Food Vertrieb, Gebietsleiter	-	-	-	2. Vorsitzender, Gesamtverein SuS Bertlich	-
<b>Kretschmer, Nadine</b>	a) Alltagsbegleiterin Belia Seniorenresidenz Marl	-	-	-	-	-
<b>Kühn, Wolfgang</b>	keine Angaben	-	-	-	-	-
<b>Ladwig, Bodo</b>	a) kaufmännischer Angestellter, Karstadt Warenhaus GmbH, Einzelhandel	-	-	-	1. Vorsitzender SuS Bertlich Leichtathletik, stellv. Vorsitzender des Gebietsbeirates Hassel, Westerholt, Bertlich, stellv. Vorsitzender der Siedlergemeinschaft Bertlich.	-
<b>Ladwig, Sonja</b>	a) kaufmännische Angestellte, Karstadt Warenhaus GmbH, Einzelhandel, Kleinunternehmung, Logistikkraft	-	-	-	-	-
<b>Langer, Tim</b>	keine Angaben					
<b>Lechtenböhmer, Nico</b>	keine Angaben					
<b>Lehmann, Janette</b>	keine Angaben					
<b>Linkmann, Elisabeth</b>	Rentnerin	Vestische Straßenbahnen GmbH	Radio Vest	-	-	Marinekameradschaft, Arras-Freunde, FÖV, Stadtbibliothek und Musikschule, Freundeskreis Doncaster, KFD, Israel Stiftung
<b>Lukat, Freia</b>	keine Angaben					
<b>Mauelshagen, Maren</b>	a) Diplom-Sozialpädagogin, Frauenberatungsstelle, außerdem freiberuflich Trainerin für Selbstbehauptung und Selbstverteidigung für Frauen.	-	-	-	Ansprechpartnerin "sexualisierte Gewalt" im JBC Marl e.V.	Hoffnungskirche Herten



Name, Vorname	a) ausgeübter Beruf b) Beraterverträge	Mitgliedschaften in Aufsichtsräten u.a. Kontrollgremien i.S.d. § 125 Abs. 1 S. 5 des Aktiengesetzes	Mitgliedschaften in Organen von verselbstständigten Aufgabebereichen in öffentlich-rechtlicher oder privatrechtlicher Form der in § 1 Abs. 1 u. Abs. 2 des Landesorganisationsgesetzes genannten Behörden und Einrichtungen	Mitgliedschaft in Organen sonstiger privatrechtlicher Unternehmen	Funktionen in Vereinen oder vergleichbaren Gremien	sonstige Mitgliedschaften
<b>Menzel, Horst</b>	Rentner	-	-	-	-	-
<b>Möhlmann, Gisela</b>	Rentnerin	-	-	-	Beisitzerin SPD OV Stadt, AWO	-
<b>Müller, Burkhard</b>	a) Pfarrer, evangelische Kirche von Westfalen, ehrenamtlicher Polizeipfarrer	-	-	-	-	-
<b>Müller, Claudia</b>	a) Caritasverband Herten, Leitung Familienbüro	-	-	-	-	-
<b>Müller, Nils</b>	keine Angaben					
<b>Muzeika, Kristina</b>	a) Angestellte, SPD-Fraktion	-	-	-	Stellv. Vorsitzende SPD OV Herten Nord, Schriftführerin SPD SV Herten	-
<b>Nellißen, Volker</b>	a) Angestellter, Hochschule Bochum, stellvertretender Zugführer der Freiwilligen Feuerwehr Herten Zug Westerholt	-	-	-	-	Freiwillige Feuerwehr Herten Westerholt
<b>Nöbe, Renate</b>	ehrenamtlich: Deutsch-Gesprächskreis für Frauen, Deutschtraining, Rentnerin	-	-	-	Koordination Frauen-Informationsnetzwerk	Flüchtlingsrat
<b>Öcekk, Seref</b>	Rentner	-	-	-	Vorsitzender DITIB Türkisch-Islamische Gemeinde zu Herten Langenbochum e.V., Kassierer beim IGBCE-OG Disteln Paschenberg	-
<b>Özenc, Fatih</b>	keine Angaben					
<b>Panagiotidis, Dr. Thomas</b>	a) freiberuflicher beratender Ingenieur, Rentner	-	-	-	-	-
<b>Piwek, Daniela</b>	ohne Berufsangabe	-	-	-	-	CDU, CDA, FU
<b>Piwek, Lukas</b>	keine Angaben	-	-	-	-	-
<b>Pohl, Albert</b>	Rentner	-	-	-	-	-
<b>Potthast, Manuela</b>	keine Angaben					
<b>Potthast, Markus</b>	keine Angaben					
<b>Prinz, Daniela</b>	a) Versicherungskauffrau, Continentale Versicherung, ehrenamtlich Schöffin	-	-	-	-	-
<b>Radziej, Katharina</b>	a) Friseurmeisterin, unselbstständig, stellv. Sachkundige Bürgerin Kreistag Recklinghausen	-	-	-	-	-
<b>Roth, Karin</b>	keine Angaben	-	-	-	-	-

Name, Vorname	a) ausgeübter Beruf b) Beraterverträge	Mitgliedschaften in Aufsichtsräten u.a. Kontrollgremien i.S.d. § 125 Abs. 1 S. 5 des Aktiengesetzes	Mitgliedschaften in Organen von verselbstständigten Aufgabebereichen in öffentlich-rechtlicher oder privatrechtlicher Form der in § 1 Abs. 1 u. Abs. 2 des Landesorganisationsgesetzes genannten Behörden und Einrichtungen	Mitgliedschaft in Organen sonstiger privatrechtlicher Unternehmen	Funktionen in Vereinen oder vergleichbaren Gremien	sonstige Mitgliedschaften
Ruhardt, Jürgen	Rentner, Kreistagsmitglied	-	-	-	-	-
Schmidt, Jürgen	Rentner	-	-	-	-	-
Schulz, Wilhelm	ohne Berufsangabe	-	-	-	-	BÜNDNIS 90/ DIE GRÜNEN
Sicking, Adelheid	keine Angaben					
Simon, Patrick	keine Angaben					
Spiekermann, Ludger	keine Angaben					
Strehl, Eva-Marie	a) geringfügig beschäftigt, Sozialtherapeutisches Wohnheim, ASB, Rentnerin	-	-	-	-	-
Tembe, Zelida	keine Angaben					
Uzunoglu, Bekir	a) Studienrat, Beamter/Lehrer bei der Bezirksregierung Münster, Berufsschule	-	-	-	SPD OV Vorstandsmitglied, SPD Herten Stadtverband	-
Verkamp, Marina	a) Angestellte/Vertretungslehrerin an einer Realschule Bezirksregierung Münster	-	-	-	Elternvertreterin der OGS am Standort Comeniusschule, Sprecherin der AG Kinderbetreuung	SPD; ARRAS-Freunde Herten e.V., Förderverein Comeniusschule
Vollmaier, Stefan	a) Angestellter Postbank, Kundenberater	-	-	-	-	-
Waschk, Matthias	a) Oberstudienrat im Kirchendienst, Bischöfliches Generalvikariat	-	-	-	Vorsitzender CDU OV Herten Mitte Süd, Mitglied im Vorstand des Stadtverbandsvorstands CDU Herten	Mitglied des Caritasrates des Caritasverbandes
Weiner, Rudolf	keine Angaben					
Werner, Hartmut	Rentner, ehrenamtlich Geschäftsführer Fussball Sus Bertlich	-	-	-	-	-
Wiedenbusch-Hasler, Dorothea	keine Angaben					
Wietfeld, Andreas-Karl	keine Angaben					
Wietfeld, Katharina - jetzt Dalitz	a) Angestellte Volksbank Ruhr Mitte eG	-	-	-	erweiterter Vorstand CDU und JU	-
Wisotzki, Werner	ohne Berufsangabe	-	-	-	-	-

Name, Vorname	a) ausgeübter Beruf b) Beraterverträge	Mitgliedschaften in Aufsichtsräten u.a. Kontrollgremien i.S.d. § 125 Abs. 1 S. 5 des Aktiengesetzes	Mitgliedschaften in Organen von verselbstständigten Aufgabebereichen in öffentlich-rechtlicher oder privatrechtlicher Form der in § 1 Abs. 1 u. Abs. 2 des Landesorganisationsgesetzes genannten Behörden und Einrichtungen	Mitgliedschaft in Organen sonstiger privatrechtlicher Unternehmen	Funktionen in Vereinen oder vergleichbaren Gremien	sonstige Mitgliedschaften
Wolper-Goldhausen, Helene	unselbstständig tätig, Dekoration in der Süd-Apotheke, Rentnerin, ehrenamtliche Helferin bei der Hertener Tafel	-	-	-	-	-
Wolter, Daniel	a) Bankbetriebswirt, Vermögensberater Volksbank Ruhr Mitte e.G.	-	-	-	Vorstandsmitglied im Ortsverband der CDU Westerholt/Bertlich, Kassierer beim Handball SV Westerholt, Vorstandsmitglied Stadtverband CDU Herten	-

Die veröffentlichten Daten nach dem Korruptionsbekämpfungsgesetz basieren auf den von den sachkundigen Bürger\*innen selbst gemachten Angaben. Für die Richtigkeit und Vollständigkeit der Angaben kann daher keine Gewähr übernommen werden.